


# Rencontre du Réseau des CRIGEs

**Le mercredi 03 avril 2013  
14h – 18h**


**Cité Mondiale - Bordeaux  
PIGMA AQUITAINE**



## 14h00 – 14h15 : Introduction et présentation des participants

## 14h15 – 15h30 : Les IDG régionales et la problématique des réseaux


- Point d'info générale sur la réforme DT/DICT – Yves Riallant – Délégué général AFIGEO membre du GT Afnor
- Point d'info GT Adresse : intérêt des acteurs du numérique
- Tour de table et retours d'expérience des IDG



## 15h30 – 16h30 : Autres sujets d'actualité : retours d'expérience et débat

### ➤ Articulation IDG – Projet Open data


- **Point sur la rencontre avec OSM – feuille de style** – Benjamin Chartier  
GéoPicardie
- **Point sur les travaux du GT OGC – Open Data**, Romain Buchaut CRIGE  
Paca
- **Projet Européen ICT – PSP**, Michel Debord CCI Gers – CRIGEOS



- **15h30 – 16h30 : Autres sujets d'actualité : retours d'expérience et débat**
  
- **Le nouveau référentiel cadastral – RPCU – retour sur l'expérimentation en Charente-Maritime et le GT national – Jérôme Teixeira – SI 17**
- **Les opportunités de financement dans les CPER 2014 – 2020 : tour de table et retour d'information sur les démarches en région**
- **Autre, divers (IDG et imagerie spatiale, occupation du sol, 3D)**

**17h00 – 18h00 : Mutualisation à l'échelle régionale pour  
l'acquisition de nouvelles ortho photographies –**


**synthèse des projets du Réseau des CRIGEs  
et échange avec Alain Duperet – IGN - DPSP**



## La réforme DT/DICT – Yves Riallant – Délégué général


AFIGEO membre du GT Afnor

- La réforme (principes, acteurs, calendrier)
- Bilan sur les expérimentations Orléans
- Impact sur les plateformes régionales



## Point d'info GT Adresse : intérêt des acteurs du numérique

- **Fin 2011: publication « Pour une politique nationale de l'Adresse » - GT ADRESSE fin 2011,**
- **Mars 2012 : Réunion échange d'expérience (IDG locales, Expérience Swisstopo)**
- **Mars 2013 : Réunion point sur l'avancement des réflexions**



- **Mars 2013 : Réunion point sur l'avancement des réflexions**
  - **Expériences locales: « guichet unique »**
  
- **Avancement des travaux conjoints IGN – LA Poste: une Base Adresse Nationale: BAN : Répondre aux recommandations du GT en constituant le coeur et le système d'information de cette base adresse nationale:**
  - Contenu et exploitation
  - Mise à jour collaborative
  - Diffusion
  - Modèle économique



## Les besoins dans le champs du numérique : ARCEP – CETE DE L'OUEST – Mission THD

- Le déploiement des réseaux en fibre optique (FttH) représente une occasion unique de relevé des adresses sur l'ensemble des territoires
- BDD de référence - Locaux, Bâtiments et Adresses
- Consultation pour identifier les besoins puis consultation technique puis étude de faisabilité



## Intérêt stratégique pour les politiques de modernisation de l'Etat


**SGMAP** - secrétariat général pour la modernisation de l'action publique - décret du 30 octobre 2012.  
- sous l'autorité du **Premier ministre**, mis à disposition de la ministre chargée de la réforme de l'Etat.

**COEPIA**  
(Conseil d'orientation de l'édition publique et de l'information administrative)

**DIMAP** - direction interministérielle pour la modernisation de l'action publique, (ex DGME)

**DISIC** - direction interministérielle des systèmes d'information et de communication de l'Etat

**Etalab** - mission chargée de la mise à disposition des données publiques



**Le Conseil d'orientation / expertise de l'édition publique et de l'information administrative (COEPIA) créée en janvier 2010 et Placé auprès du Premier ministre**

**Le COEPIA a identifié quatre grandes catégories de données publiques à prioriser dans le cadre d'une politique « open data »**

- Données « adresses »
- Données de santé
- Données de transport
- Données environnementales

**□ L'objectif est de concentrer les moyens sur ces bases de données stratégiques pour accélérer le « retour sur investissement »**

- Création économique
- Création de services utiles aux citoyens


**□ *A ce titre, les données « adresses » ont été considérées comme une catégorie à très forts enjeux***

**Ces auditions ont permis de confirmer les gains potentiels d'une meilleure gestion des bases adresses, et les difficultés d'une convergence des bases publiques...**

## 15h30 – 16h30 : Autres sujets d'actualité : retours d'expérience et débat

### ➤ Articulation IDG – Projet Open data


- **Point sur la rencontre avec OSM – feuille de style** – Benjamin Chartier  
GéoPicardie
- **Point sur les travaux du GT OGC – Open Data**, Romain Buchaut CRIGE  
Paca
- **Projet Européen ICT – PSP**, Michel Debord CCI Gers – CRIGEOS



## Point sur les travaux du GT OGC – Open Data, Romain Buchaut

CRIGE Paca


- Echange d'expérience entre acteurs + expériences étrangères (Italie)
  - Projet de recherche logiciel Datalift + Lien entre Linked data et Inspire
  - Axes de travail du GT :
- restitution session OGC Open Data Rencontres Sig La Lettre



## Projet Européen Information Géographique et Open Data ,

Michel Debord CCI Gers – CRIGEOS


- Projet européen ICT PSP
- Réponse commune avant mi mais 2013
- Partenaires
- Objectifs
- Calendrier



- **15h30 – 16h30 : Autres sujets d'actualité : retours d'expérience et débat**
  
- **Le nouveau référentiel cadastral – RPCU – retour sur l'expérimentation en Charente-Maritime et le GT national – Jérôme Teixeira – SI 17**
  
- **Les opportunités de financement dans les CPER 2014 – 2020 : tour de table et retour d'information sur les démarches en région**
  
- **Autre, divers (IDG et imagerie spatiale, occupation du sol, 3D, recueil « témoignages Elue »)**

**17h00 – 18h00 : Mutualisation à l'échelle régionale pour  
l'acquisition de nouvelles ortho photographies –**


- \* Synthèse des projets du Réseau des CRIGEs**
- \* Echange avec Alain Duperet – IGN - DPSP**





# Synthèse des projets d'acquisition d'orthophoto du Réseau des CRIGEs

- Bilan projets passés
- Point projets en cours ou à venir
- Financements
- Partenariats



- **Besoin d'assurer une certaine cohérence au niveau régional (plateforme) et national (IGN)**
- **Avoir une vision claire des partenariats possibles avec l'IGN : point sur les différents partenariats locaux (existants, à venir, à définir) et modalités d'intervention (PVA, ortho-rectification, contrôle...)**
- **Mieux coordonner les différentes stratégies régionales et nationales en la matière : demande d'information sur les cycles de mise à jour des ortho IGN selon les territoires (PVA départementales, régionales ...)**
- **Précisions sur la politique tarifaire de l'IGN concernant la BD Ortho 50 cm (pour les ayants droits hors DCM) et sur l'Ortho HR (25 cm) pour la totalité de la sphère publique**

## Les rendez-vous en région:

- Prochaine réunion téléphonique
- Atelier SDI EUROGI – Conférence Inspire 2013
- AG AFIGEO le 02 juillet à Paris

**Merci**

**<http://criges.afigeo.asso.fr/>**

