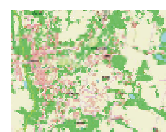






Association Française pour l'Information Géographique

AGIR ENSEMBLE pour l'information géographique



RAPPORT MORAL 2004-2005



Présenté par le Secrétaire Général lors de l'assemblée générale
AFIGÉO le 03 juin 2005

Contact :

AFIGÉO - afigeo@afigeo.asso.fr

Site web - www.afigeo.asso.fr

En mon nom, mais également celui du Bureau, je vais vous commenter ce qu'a été l'activité de l'Association durant l'exercice passé. Vous avez entre les mains un rapport d'activité qui traduit ce qu'a été la vie de votre association durant cet exercice. Cédant à la mode des « blog », ce document, sous sa forme électronique, est agrémenté de nombreux liens.

Avant de décrire ce qu'à été notre activité, je tiens à mettre en avant l'engagement de l'équipe qui a assuré au quotidien le fonctionnement de notre association. Nos deux permanents, Lucie Fourcin et Joseph Grégoire portent une grande part du résultat acquis. Je ne saurais oublier l'implication de notre trésorier, le général Liesenfelt gardien vigilant de notre patrimoine. Tâche accrue cette année car nous avons, pour des périodes à durées déterminées, renforcé notre équipe avec Elise Ladurelle et Mareva Noel pour organiser un colloque ou produire un document comme nous le verrons après. Cette équipe est aujourd'hui installée au 136 bis rue de Grenelle, dans un local mis à notre disposition par l'IGN.

Cet exercice 2004-2005, pour notre association, a été riche en événement, traduisant une actualité intense dans notre secteur mais également un programme ambitieux que nous avez fixé notre Président, lors de la précédente assemblée qui s'est tenue à Annecy à l'invitation de Jacques Cossalter.

Avant tout nous avons eu le plaisir d'enregistrer de nouveaux membres, des entreprises mais aussi des collectivités territoriales, des Conseils Généraux, et en votre nom je leur souhaite bienvenue. Nous pouvons atteindre le seuil des 150 adhérents, mais il faut constater que cette progression est lente et qu'il convient de réfléchir à un plan d'action pour donner à notre association la représentativité pour laquelle nous nous battons tous. Pour cela nous avons poursuivi notre stratégie de partenariat, avec le CNIG bien entendu mais aussi avec ISPACE-PROSPACE, l'IMAR, SIG LR, le GFII, l'AFPCN, le SPDG et Géorézo.

Pour assurer la promotion de notre association, nous disposons d'outils de communication. En premier de la Lettre de l'AFIGÉO, réservée aux membres, 11 exemplaires vous ont été adressés. Lettre qui vous tient informé des nouvelles de notre secteur mais aussi de la vie des entreprises sous forme de brève et de la tenue d'événements auxquelles nous participons. De cette lettre est extrait un flash qui est distribué à plus de 350 exemplaires auprès de sympathisants et qui représente un véritable outil de promotion. Mais l'élément clef de la visibilité reste le site AFIGÉO dont la fréquentation a plus que doublé et à partir duquel sont téléchargé de nombreux documents que nous mettons en ligne.

Autre outil qui a fait son apparition cette année : le Totem qui aura beaucoup voyagé notamment jusqu'en Guyane et qui est à la disposition de chacun auprès du secrétariat. Enfin, « Agir Ensemble pour l'information géographique » est également un autre outil pour accroître notre notoriété : des documents sont à la disposition de chaque membre, pour les individuels ou les entreprises qui trouve là des supports, logos, plaquette, notice de présentation. Il est téléchargeable sur le site

Durant l'exercice 2004-2005, pour arrêter les actions qui ont fondé le programme de l'association, le Conseil d'Administration s'est réuni le 16 juin et le 22 septembre 2004 puis nous avons tenu 3 réunions de bureau pour assurer la préparation des actions ainsi décidées.

Les actions prioritaires, mises en avant par Dominique Caillaud, ont eu pour objectif de renforcer la position d'AFIGÉO et d'amener les acteurs professionnels et usagers, publics et privés, du secteur de l'information géographique à rallier l'association. Trois actions ont été retenues dans le programme d'action 2004-2005 :

- Déploiement du réseau de correspondants
- Constitution d'un annuaire des professionnels de la géomatique
- Réactualisation du Livre Blanc de l'information géographique.

Réunis par Patrick Bezarid Falgas à l'occasion du GéoEvennement le 31 mars 2005, les correspondants présents ont pu tirer un premier bilan encourageant de leurs actions. Ce réseau est constitué de 14 représentants qui disposent d'un kit de présentation pour mener leurs actions et un courrier a été adressé par le secrétariat aux personnalités de leur secteur, afin de les présenter. Invités à l'occasion de manifestations organisées localement, sur des thèmes directement liés à l'information géographique et plus souvent aux nouvelles technologies, ils sont intervenus pour présenter AFIGÉO et susciter des adhésions. Les retombées sont encore à venir, mais il s'agit là d'un moyen de démultiplication de notre action, d'être présent sur un plus grand nombre de lieux de débats à la fois pour nous faire connaître mais aussi pour écouter.

L'annuaire des professionnels de l'information de la géomatique doit être perçu comme une vitrine recherchée, l'endroit où l'on doit être. Le fait d'être membre d'AFIGÉO doit procurer également un avantage. Après la réalisation d'un cahier des charges précisant les fonctionnalités recherchées, un prototype a été présenté, il est en cours de finalisation et à partir du mois de juillet, il doit être disponible et soumis au groupe chargé de ce projet. Nous avons eu pour ce projet le soutien financier de la DRAST.

Il nous a été suggéré d'abandonner l'intitulé « réactualisation du Livre Blanc » qui correspond à un état des lieux pour retenir celui de « Rapport annuel du secteur d'activité de l'Information Géographique ». Pour sa réalisation nous avons retenu le principe d'une compilation de synthèse de colloques organisés par l'association ou auxquelles nous avons participé et dont les thèmes ont été choisis par un groupe de rédaction à qui ces documents seront soumis : « Cadastre numérique et Collectivité territoriales », « INSPIRE », « l'export », « les dynamiques régionales » et « Emploi/Formation ». Pour la tenue de ces manifestations nous solliciterons le soutien financier de la DRAST.

- Le premier thème portant sur le cadastre numérique et les collectivités territoriales a fait l'objet de 3 novembre d'un colloque co-organisé avec, le Conseil Général du Var, la Communauté d'Agglomération de Toulon Provence Méditerranée et l'AFIGÉO, où se sont rassemblés les acteurs élus et des fonctionnaires territoriaux, concernés par cet enjeu.
- La seconde manifestation qui permettra d'alimenter le rapport, sera le « 1er séminaire de rencontre des dynamiques régionales en information géographique » qui se tiendra les 9 et 10 juin au Futuroscope de Poitiers avec le support logistique du **Institut Atlantique d'Aménagement des Territoire**. L'objet du séminaire est de faire s'exprimer les acteurs de ces animations régionales et d'identifier avec eux les éléments de force et de faiblesse liés aux différentes formes de partenariats expérimentées. Nous avons confié son organisation à Mareva Noel.
- La troisième manifestation envisagée dans le cadre de cette action est le colloque « Emploi/Formation » prévu pour le 1er décembre 2005 à l'ENSG en collaboration avec le groupe formation recherche du CNIG. Il rassemblera largement les professionnels du secteur, les différents organismes de formation, et les employeurs.

Pour le thème export nous avons demandé à Elise Ladurelle d'exploiter les matériaux acquis pour l'édition de la brochure «Système d'Information et Gestion des Risques » émise par l'ISTED et à laquelle AFIGÉO était associé. Pour la tenue de ces manifestations et la réalisation des documents nous solliciterons le soutien financier de la DRAST.

Parallèlement à ce travail se poursuivait celui des groupes d'intérêts :

- Le groupe Collectivités Territoriales et acteurs locaux (GICTAL) animé par Alain Dupè a été particulièrement actif et après le colloque de novembre, il continué à produire des documents et à organiser des rencontres.
- Le Groupe Risque Inondation et Information Géographique a contribué à la parution, par l'AFPCN du livre blanc « S'informer pour réduire les risques naturels ».

J'invite les membres de l'association à proposer de nouveaux thèmes de travail pour ces groupes d'intérêts qui sont une opportunité pour nous ouvrir à d'autres acteurs ou associations.

Il faut également souligner les bons résultats du Club Export AFIGÉO, animé par Lucie Fourcin, et Présidé par Vincent Tiberghien. Les activités du Club se développent. L'implication des adhérents ne se dément pas, elle se fait dans la durée, gage de réussite dans ce type de démarche.

Durant cet exercice de nombreuses manifestations ont eu lieu.

Il faut signaler en premier la précédente AG qui s'est tenue à ANNECY grâce à Jacques Cossalter, et le principe d'une alternance ayant été plébiscité, la prochaine AG devrait de nouveau avoir lieu en province.

Géo-Evennement fut également un bon crû. Ce fut pour notre Président l'occasion de réunir, pour une première fois la Presse et de faire passer un message concernant notre secteur qui fut repris dans de nombreux articles.

Entre temps il y eut le festival de la géographie de Saint Dié, le salon Interoute, et d'autres manifestations auxquelles les membres du Bureau se sont rendus : journées organisées par l'IMAR, SIG-LR, CRIGE-PACA etc...

Une mention particulière pour un rendez-vous nostalgique, le 9 avril 2005.à Orléans, à l'occasion de la dernière remise de diplôme de la MST Carto.

Sans préjuger des décisions prises concernant le futur programme 2005-2006 qui sera soumis au conseil d'administration, l'événement majeur sera certainement la préparation des 20 ans de notre association.

Merci à tous ceux qui ont contribué par leur travail ou leur réflexion aux actions de notre association.