



RAPPORT D'ACTIVITE 2009 ET PROJETS 2010

PRESENTE LE 15 JUIN 2010

LORS DE L'ASSEMBLEE GENERALE AFIGEO

CHEZ BENTLEY SYSTEMS FRANCE

SOMMAIRE

1. VIE ASSOCIATIVE	3
1.1 Organisation	3
1.2 Les adhérents.....	4
1.3 Les partenaires de l'AFIGÉO.....	5
1.4 Les outils de communication	5
2. L'EUROPE ET L'INTERNATIONAL.....	7
2.1 AFIGÉO représente la France au sein d'EUROGI.....	7
2.2 Le Club International de l'AFIGÉO.....	7
3. LES ACTIONS PAR POLE METIER.....	9
3.1 Le pôle entreprises /industries	9
3.2 Le pôle formation/recherche.....	11
3.3 Le pôle des usages / utilisateurs	13
4. LES ACTIONS PHARES 2010	16
4.1 Actions transversales.....	16
4.2 Le pôle entreprises /industries	16
4.3 Le pôle formation / recherche.....	16
4.4 Le pôle usages / utilisateurs	16
4.5 Club International.....	17

1. VIE ASSOCIATIVE

1.1 Organisation

• L'Assemblée Générale ordinaires 2009.

L'Assemblée Générale ordinaires 2009 s'est tenue le 12 juin au CERTU à Lyon : l'occasion de réunir les adhérents autour d'une convention des 3 pôles :

- " Formation / Recherche " ;
- " Entreprises / Industries " ;
- " Usages / Utilisateurs " ;

L'AG ordinaire a permis de dresser le bilan d'activité de l'AFIGÉO et le bilan financier pour l'exercice 2009. Le Groupe de travail « communication » a fait le point de ses travaux en présentant les nouveaux logos de l'association et le projet de refonte de son site Internet. Le CERTU a également présenté ses activités géomatique.

Série de logos déclinés par pôle réalisés par A. Bailly – AEBK pour AFIGÉO.



• Le conseil d'administration et le bureau.

Suite à l'Assemblée Générale 2008, les adhérents de l'AFIGÉO ont élu les membres du Conseil d'Administration pour une durée de 3 ans. Le 15 janvier 2009 le CA a procédé à l'élection du bureau de l'AFIGÉO (en souligné) :

- Président: Dominique CAILLAUD, Député de Vendée a été réélu.
- Secrétaire Général : Yves RIALANT a été réélu
- Trésorier : Vincent TIBERGHIEU, retraité du Groupe FIT a été réélu.
- Vice-président du Pôle "entreprise - industrie": Henri PORNON, Ieti Consultants.
- Vice-président du Pôle "formation-recherche": Laurent POLIDORI, Directeur de l'ESGT.
- Vice-président du Pôle "usages - utilisateurs": Jacques COSSALTER, RGD 73-74
- Rony GAL, Président d'ESRI France (secrétaire général adjoint)
- Alain PRALLONG, Cabinet REALIA (secrétaire général adjoint)
- Patrick BEZARD-FALGAS, Président de la Commission Information Géographique de l'Ordre des Géomètres-Experts.
- Françoise de BLOMAC, Rédactrice en chef - SIG La Lettre
- Denis DELERBA, Groupe Topo-SIG de l'AITF.
- Bernard KIENZ, Directeur du Programme Géographie - EADS
- Philippe PETIT-HUGON, Conseil Général de l'Hérault.
- François SALGE, DGALN / MEEDDM
- Joël TIGNON, Conseil Régional NPDC

En 2009, le Conseil d'administration de l'AFIGÉO s'est réuni 4 fois (le 15 janvier, le 26 mai, le 8 octobre et le 15 décembre) pour assurer le suivi des actions des pôles organisés autour :

- d'un Vice-président et d'un comité de pilotage,
- d'un site Internet de référence,
- d'un colloque annuel dédié,
- d'une étude ou d'un rapport sectoriel,
- du financement des actions,
- de la recherche de nouveaux adhérents.

• Le secrétariat général et permanent

Le Bureau s'appuie sur le Secrétariat Permanent qui assure le suivi des actions engagées au quotidien : il est hébergé au 107 rue de la Boétie par l'Institut Géographique National. L'association bénéficie du suivi comptable assuré par le trésorier et des services d'un cabinet qui réalise les éditions des fiches salaires et des documents de fiscalité.

Le secrétariat permanent de l'AFIGÉO est assuré par deux salariées à temps partiel :

- Elise Ladurelle-Tikry : Chargée de mission et communication.
- Lucie Fourcin : Chargée de mission et de gestion.

Compte tenu de la baisse des cotisations du Club International en 2009, une réorganisation des tâches entre les deux salariées a été réalisée au 1^{er} janvier 2009 diminuant le temps imparti à Lucie Fourcin sur le volet international.

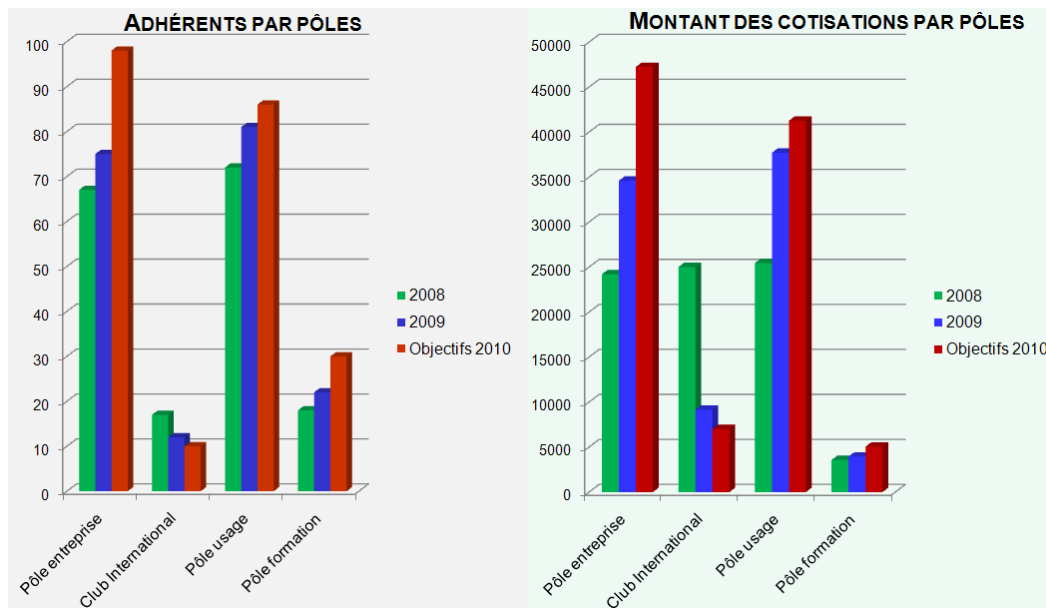
Le secrétariat permanent assure sous la responsabilité du secrétaire Général :

- La gestion administrative et financière de l'AFIGÉO,
- L'organisation des réunions du CA, de l'AG et des réunions des pôles,
- L'organisation de manifestations ou la participation à des manifestations extérieures,
- La représentation de l'AFIGÉO dans les instances administratives,
- L'animation d'un réseau de partenaires institutionnels et autres,
- Le suivi des actions de communication et la veille d'information (sites internet, Lettre et Flash info, ...)
- La recherche et suivi de nouveaux adhérents,
- La gestion de projets et la réalisation d'études.....

En août 2009 ; l'AFIGÉO a bénéficié du soutien de Blandine Dewynter, Consultante qui a produit la synthèse des 4^{èmes} Rencontres des dynamiques régionales qui se sont tenues à Lille en juin 2009 et collaboré sur le projet eSDI NET+.

1.2 Les adhérents

En 2009, l'AFIGÉO (et son Club International) comptait **180 adhérents**, ce qui est un record depuis la création de l'AFIGÉO. Le montant total des cotisations s'élève à : **84 855 euros**.



1.3 Les partenaires de l'AFIGÉO

L'AFIGÉO entretient de nombreux partenariats avec des organismes institutionnels et tente de fédérer les réseaux associatifs ou professionnels du secteur de la géomatique.

• Les partenaires institutionnels

Le Conseil National de l'Information Géographique (CNIG) : Ce partenariat privilégié se concrétise sur les éléments suivants :

- participation des adhérents de l'AFIGÉO aux groupes et commissions du CNIG,
- Dominique Caillaud et Yves Riallant, sont membres du CNIG plénier au titre de personnalités qualifiées,
- Plusieurs événements et actions sont menés dans le cadre du Groupe de travail Europe/International en partenariat avec le Club International de l'AFIGÉO.

DRI – MEEDDM : La Direction de la Recherche et de l'Innovation (DRI – ex DRAST) apporte un soutien financier annuel à l'AFIGÉO pour certaines actions réalisées par le secrétariat général et les pôles. A ce titre l'AFIGÉO est identifiée comme acteur clé du secteur en figurant dans le programme « information géographique et cartographie » de la Loi budgétaire annuelle.

• Les partenaires associatifs et professionnels

L'AFPCN et la MRN : L'AFIGÉO participe aux réunions organisées par la Mission risque Naturel et l'Association Française pour la Prévention des catastrophes Naturelles.

L'AFT : L'AFIGÉO est hébergée dans les mêmes locaux que l'Association française de Topographie. Cette proximité a permis de renforcer les liens entre les deux associations et l'échange d'informations.

L'ISTED : le Club International de l'AFIGÉO a officialisé son partenariat avec l'Institut des Sciences et Techniques de l'Équipement pour le Développement, en 2009 suite à l'organisation conjointe d'opérations et événements.

SIG LR : L'AFIGÉO et SIG LR ont échangé leurs cotisations (adhésions croisées). L'AFIGÉO participe à la promotion de la journée annuelle professionnelle SIG LR. Silvan COSTE, animateur de SIG LR est correspondant régional de l'AFIGÉO en Languedoc Roussillon.

Le Syndicat Professionnel de la Géomatique (SPDG) : L'AFIGÉO et le SPDG se sont souvent coordonnés pour prendre des positions touchant à notre secteur d'activité.

GeoRezo.net : Ce partenariat se poursuit sous forme d'un accord de cotisation croisée, et d'actions menées conjointement depuis quelques années (démarche de reconnaissance des métiers, refonte de Geoform, annuaire des géo-entreprises).

Le Club Géomatique de la FNAU : La Fédération Nationale des Agences d'Urbanisme invite l'AFIGÉO à participer à ses réunions pour échanger sur les démarches respectives. L'AFIGÉO assure la diffusion des informations relatives aux activités du Club.

Le Groupe Topo SIG de l'AITF : L'Association des Ingénieurs Territoriaux de France est représentée au sein du Conseil d'Administration de l'AFIGÉO par Denis Delerba, Responsable du Groupe Topo Sig.

L'AFIGÉO entretient également des liens avec le **Groupe Géomatique des Régions de France - ARF.**

1.4 Les outils de communication

• La conférence de presse annuelle : bilan du secteur de la géomatique

Le Président de l'Association ; Dominique Caillaud, Député de Vendée a tenu le 4 novembre 2009 à l'Assemblée Nationale (Immeuble Chaban-Delmas Paris 7^{ème}) une Conférence de presse. AFIGÉO était également représentée par son Secrétaire Général et les responsables des pôles usages et formation/recherche. A partir d'un bilan des observatoires des 3 pôles, cette conférence de presse visait à fournir des clés pour mieux comprendre l'état actuel du secteur de la géomatique et des enjeux auquel il est confronté. Cette conférence de presse sera reconduite à chaque rentrée universitaire.

• Le site Internet de l'AFIGÉO

Le site de l'AFIGÉO est son outil central de communication : il est ouvert à toute la communauté des utilisateurs de l'information géographique en France. Il témoigne de l'activité de l'Association, il permet le téléchargement de documents clés concernant le secteur, il tient informé des principaux événements touchant à notre activité.

Il a été décidé par le Conseil d'Administration du 15 décembre 2009 que le site www.afigeo.asso.fr devait être revu pour être

- conforme à sa nouvelle organisation en pôles,
- plus interactif et fournir des fonctionnalités pour permettre un travail collaboratif.

Un groupe de travail composé de 6 membres a été constitué pour réaliser un cahier des charges qui a été soumis à 4 entreprises. Le Conseil d'administration a retenu l'offre de la société Tchapp pour sa réalisation courant 2010.

• La Lettre de l'AFIGÉO

La Lettre est le principal vecteur d'information de l'AFIGÉO à destination de ses adhérents et les informe chaque mois:

- des actions menées par l'association et son Club International (« Vie d'AFIGÉO ») et par ses partenaires, rubrique dorénavant structurée autour des 3 pôles
- de l'actualité du secteur en France et à l'international (« en Bref »),
- des « opportunités » et des « événements ».

5 contacts de chaque organisme adhérent peuvent recevoir directement la Lettre. Les correspondants régionaux d'AFIGÉO, et les adhérents apportent également leur contribution et enrichissent cette newsletter.

• Le Flash Info de l'AFIGÉO : mensuel libre et gratuit

C'est un extrait de la Lettre qui permet à plus de 1500 inscrits d'être tenus informés chaque mois de l'actualité du secteur et des activités de l'association.

• Contribution de l'AFIGÉO à des médias du secteur

Le Président et le secrétaire général de l'AFIGÉO sont souvent sollicités pour témoigner de la vitalité du secteur de la géomatique au sein de diverses revues spécialisées. Grâce à la diffusion régulière de communiqués de presse à une base de 50 contacts de journalistes, l'AFIGÉO a acquis une meilleure visibilité dans les médias du secteur :

(Articles disponibles dans la rubrique « documentation » / « revue de presse » du site)

- "ETAT DES LIEUX DE LA GEOMATIQUE EN 2009" (article publié dans le N°121- 4ème trimestre 2009 de la revue XYZ).
- "L'AFIGÉO CARTOGRAPHIE L'ACTIVITE GEOMATIQUE FRANCAISE" (article publié dans la revue Locatis, signé de Luc Derriano, le 24.12.2009).
- SIG: OUTILS INCONTOURNABLES POUR LA GESTION DU PATRIMOINE (article publié dans le numéro 191 DE LA REVUE HYDROPLUS - Octobre 2009 - Sophie BESREST).
- REGARD SUR LES INFRASTRUCTURES DE DONNEES SPATIALES EN FRANCE (article publié dans le numéro 108- juin 2009 de Sig la Lettre).
- DOSSIER "LES METIERS DE DEMAIN" - GEOMATICIEN (article publié dans Le Parisien du lundi 27 avril 2009).
- PORTAIL OUVERT ENTRE L'OGÉ ET L'AFIGÉO (article publié dans XYZ N°118, 1^{er} trimestre 2009).

2. L'EUROPE ET L'INTERNATIONAL

2.1 AFIGÉO représente la France au sein d'EUROGI

L'EUROGI (EUROpean umbrella Organisation for Geographic Information) est l'instance européenne de coordination dans le domaine de l'Information Géographique. L'AFIGÉO y représente la voix française et participe activement au développement de notre secteur de façon cohérente à l'échelle européenne. EUROGI est impliqué dans plusieurs projets européens (ESDI-NetPlus, EURADIN, Plan4all et EPSIPlus) et son investissement dans INSPIRE est vivement encouragé par le JRC (Join Research Centre).

Les principaux thèmes suivis par AFIGÉO en 2009 portaient sur :

- Le projet eSDI-Net+ et les moyens d'assurer sa durabilité,
- Le lancement du projet EURADIN,
- La réforme de l'organisation du SG d'EUROGI.

L'AFIGÉO en tant que membre du Conseil d'Administration s'est rendue aux assemblées convoquées par EUROGI :

- « Comité exécutif /ExCom» à Madrid le 13 février 2009.
- Réunion des membres et assemblée générale à Bruxelles les 26-27 mars 2009.
- « Comité exécutif /ExCom» à Rotterdam le 16 juin 2009.
- « Comité exécutif /ExCom» à Budapest le 2 octobre 2009.
- « Comité exécutif /ExCom» à Turin le 26 novembre 2009.

• Participation aux Conférences européennes

AFIGÉO et Eurogi à la Conférence GSDI 11 Conférence à Rotterdam - 15-19 Juin 2009.

L'AFIGÉO était représentée par François Salgé – DGALN / MEEDDM lors d'une conférence sur les résultats d'ESDI NET+.

Participation à la Conférence Internationale eSDI-Net+ des 26 et 27 décembre à Turin

Le projet eSDI-Net+ est financé par la CE dans le cadre du programme eContent+ et dans lequel EUROGI a la responsabilité du « work package 2 » sur les infrastructures locales de données géographiques (ILDG) et les bonnes pratiques. L'objectif est de mettre en place un réseau européen des acteurs impliqués dans le développement et l'animation des ILDGL, en organisant par exemple des ateliers nationaux. Pour la France, cette action s'inscrit dans le contexte des Rencontres des dynamiques régionales dans le domaine de l'information géographique et la restitution du projet a eu lieu lors des 4èmes Rencontres à Lille les 29-30 juin 2009.



12 IDG européennes identifiées comme "bonnes pratiques" représentantes 9 pays européens ont été invité à la Conférence Internationale des 26 et 27 décembre dernier à Turin. Pour la France, c'est le CRIGE Paca et l'APEM qui représentaient les IDG françaises.

2.2 Le Club International de l'AFIGÉO

Regroupant des sociétés réunies pour une meilleure offre de service dans l'information géographique, le Club International a pour objectif de promouvoir l'offre française à l'export. Suite à l'adoption de nouveaux statuts et à l'organisation en pôle en 2008, le CI est rattaché au pôle Entreprises.

• Mission de découverte Chine (en partenariat avec Ubifrance)

Afin d'organiser au mieux la Mission de Découverte du marché chinois de l'information géographique, organisée en partenariat avec Ubifrance, un Petit déjeuner d'information s'est tenu le 17 mars 2009 avec les représentants des missions économiques concernées. A cette occasion, des entretiens ont eu lieu en call-conférence avec les correspondants des Missions Economiques de Chine (Canton, Pékin et Wuhan et Shanghai).

La mission était structurée en deux parties : un « tronc commun » du 20 au 21 avril à Pékin ; suivi de trois extensions possibles à Canton, Shanghai ou Wuhan du 22 au 23 avril. Elle a permis aux participants de prendre des contacts intéressants et de mieux comprendre ce marché.

- **Pavillons France (en partenariat avec Ubifrance)**

Salon INTERGEO – Allemagne, Karlsruhe, 22-24 septembre 2009. Le salon Intergéo a réuni en 2009 plus de 16 000 visiteurs dont 22% d'étrangers. A la demande du Club International AFIGÉO, Ubifrance avait cette année organisé un «pavillon français» afin d'accompagner les entreprises et de rendre plus visible la présence française.

- **Etudes (en partenariat avec le CNIG)**

Valorisation de l'enquête "organisation de l'IG et concurrence dans 22 pays". Ce travail s'est appuyé sur un questionnaire envoyé aux Missions économiques situées sur les quatre principaux continents.. Cette étude comparative, montre une photographie de la situation du secteur de l'information géographique Et permet de dégager des tendances, de déterminer des orientations stratégiques, et de produire des recommandations à destination des décideurs institutionnels et privés. Elle a été présentée lors du séminaire « Innovation » du 5 octobre 2009.

- **Organisation de séminaires**

Séminaire d'information « l'information géographique et le développement durable en Afrique » le 18 juin 2009. Séminaire réalisé par le Dr. Hussein.O.Farah, Directeur Général du Regional Centre for Mapping of Resources for Development (RCMRD). Les participants ont été très satisfaits de la présentation de Mr. Farah et des perspectives de coopération possibles avec son organisme le RCMRD - organisation intergouvernementale qui vise à promouvoir l'utilisation de l'IG pour le développement durable en Afrique.

Séminaire « expansion et innovations du domaine de l'IG » le 5 octobre 2009. Le Club International AFIGÉO a organisé en partenariat avec le CNIG et l'ISTED un séminaire qui abordait les grandes évolutions technologiques du secteur de l'information géographique à Paris - la Défense. Ce séminaire a réuni des acteurs de très haut niveau (Google US, TomTom, Centre commun de recherche d'Yspra) et les résultats de deux études ont été présentés : la situation du marché de l'Information Géographique dans 22 pays, et l'analyse des appels d'offre sur financements internationaux en 2007.

- **Partenariats**

Ubifrance : Plusieurs actions ont été menées en étroite collaboration avec UBIFRANCE et elles ont contribué à resserrer les liens établis depuis de nombreuses années. Une convention devrait être signée en 2010.

CNIG : Participation active au groupe de travail international du CNIG et à ses actions

AGMQ : participation au colloque du 30 avril 2009 : Hervé Halbout a participé au colloque annuel de l'Association de Géomatique Municipale du Québec (AGMQ) pour présenter le secteur des formations en France.

IRLOGI : Suite à la visite de Bruce McCormack (Président de l'association irlandaise pour l'information géographique IRLOGI) à l'AG du Club International en mars 2009 et à une réflexion de nos homologues irlandais, s'est créé en juillet 2009 l'« Irlogi International Business Club » suivant le modèle du Club International AFIGÉO. Un partenariat entre les deux associations est en cours.

Adhésion croisée avec ISTEED : Le Club International de l'AFIGÉO a officialisé son partenariat avec l'Institut des Sciences et Techniques de l'Équipement pour le Développement suite à l'organisation conjointe d'opérations et événements.

- **Assemblée Générale Club International le 18 mars 2009 chez STAR-APIC**

La matinée a été consacrée à des interventions thématiques en présence du Président d'AFIGÉO et du Président du Club International. Les invités d'honneur étaient :

- Bruce MacCormack, président de l'association IRLOGI.
- Xavier Crépin - Secrétaire Général de l'ISTED qui a présenté les nouveaux champs de responsabilité de l'ISTED ainsi que les possibilités de coopération entre les deux associations.

3. LES ACTIONS PAR POLE METIER

3.1 Le pôle entreprises /industries

Ce pôle a pour objectif de valoriser le secteur économique français de l'information géographique.

- Vice président : Henri PORNON – IETI Consultant
- Composition du comité de pilotage du pôle entreprise :
- Lionel HENRY – Bentley Système
- Emmanuel MONDON – Ionic Software
- Bernard KIENTZ - EADS
- Françoise de BLOMAC – Sig la Lettre
- Patrick BEZARD-FALGAS – Oge
- Rony GAL – Esri France
- Robert ALIASGHARI – ITT
- Philippe BILLOT
- Gwenael BACHELOT-Autodesk
- Alain PRALLONG- Cabinet Realia

- **Site de référence : l'annuaire des géo-entreprises et projet de refonte**

Il est l'outil au service des professionnels du secteur de l'information géographique pour référencer et valoriser leur savoir-faire au travers d'une inscription auto-déclarative, sur : www.geo-entreprises.fr.

Il constitue l'observatoire des acteurs économiques qui font vivre la géomatique et témoigne de la vitalité économique du secteur en France.

Plus de 45 sociétés ont été référencées en 2009, ce qui permet à l'annuaire de compter plus de 410 entreprises en fin d'année 2009.


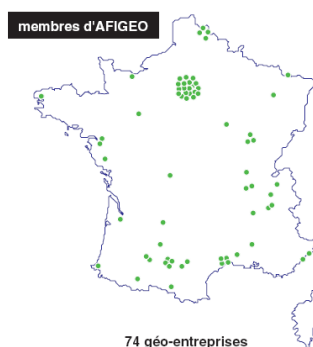
Afin de faire évoluer cet outils pour qu'il devienne un réel observatoire du secteur économique de la géomatique, un groupe de travail composé de H Pornon, A Bailly, JE David ; F de Blomac, B Iratchet, s'est constitué en 2009 et proposera un nouveau cahier des charges en 2010 qui visera à :

- faire évoluer le modèle de données de l'application et les nomenclatures associées aux divers champs,
- associer plus étroitement l'annuaire et la base de données au site Internet de l'AFIGÉO.

- **Analyse des données de la base des géo-entreprises.**

Les résultats de l'analyse de la base de données de l'annuaire des géo-entreprises ont été présentés lors de la conférence de presse de rentrée d'octobre 2009 et traduits sous forme de cartes (qui traduisent l'implantation, les effectifs, les dates de création, et les statuts des quatre cents entreprises enregistrées dans la base).

Les géo-entreprises et AFIGÉO



- **Participation de l'AFIGÉO aux Manifestations du secteur**

- **Rencontres Sig-La-Lettre du 12 au 14 mai 2009 à l'ENSG.**

L'AFIGÉO était présente sur le salon professionnel organisé pour la première fois à l'ENSG. Elle a profité de ces Rencontres pour faire connaître les actualités de l'association. François Salgé a présenté lors des conférences les résultats du projet eSDINET+. Plus de 300 participants, des conférences riches, ces premières Rencontres sont une réussite.

- **Journée SIG / Esri France, 30 sept et 1er octobre 2009 à Versailles :** L'AFIGÉO était présente au sein du village partenaire parmi plus de 50 exposants. L'occasion de faire connaître les actions de l'AFIGÉO auprès d'un public nombreux. Un an d'abonnement à la Lettre de l'AFIGÉO a été offert aux lauréats du Concours de poster.

Lors de la séance plénière d'ouverture, Dominique Caillaud, Président de l'AFIGÉO a eu l'honneur de recevoir le Prix Spécial SIG 2009 remis par Rony Gal, PDG d'Esri France et Charles Buttner, Président du Conseil Général du Haut-Rhin.

- **Les Halles Géomatiques de Saint-Quentin-Fallavier le 13 octobre 2009.**

GAIAGO a organisé une manifestation régionale dédiée à l'information géographique en Rhône-Alpes. Yves Riallant représentait l'AFIGÉO lors de cette journée consacrée à la 3D.

- **GeoLinkDay 2009 : la rencontre des partenaires Géoconcept, le 27 novembre 2009 au "Procope".**

A cette occasion Géoconcept a présenté ses nouveautés et un prix a été remis pour la thèse de Doctorat effectuée au sein du GDR MAGIS à David Brosset pour la thèse "Description d'itinéraires en milieu naturel : modèle intégré de description verbale et de représentation spatiale au sein des SIG".

- **Mise à jour du Guide de bonnes pratiques sur les appels d'offres géomatiques**

Le Guide des Appels d'offres en géomatique a été diffusé en 2008 et a connu un véritable succès. Partant du constat de l'évolution rapide de la réglementation juridique du code des marchés publics, le Groupe de travail a poursuivi ses travaux en 2009 en menant une enquête auprès des lecteurs de la première version. Le groupe SIG-Topo de l'AITF a également apporté sa contribution.

Une présentation sur la problématique du guide a été réalisée par T de Tombeur lors de la Rencontre des Géomaticiens des SDIS organisée par l'ENACT de Dunkerque le 15 décembre 2009.

La version du Guide de bonnes pratiques sur les Appels d'offres géomatique doit donc être diffusée début 2010.

*(A. Bailly (AEBK), O. Banaszak (AITF), R. Gal et M. Bernard (Esri France), N. Dejour - H. Halbout (Halbout Consultants), H. Pornon (Ieti Consultants), A. Prallong (Realia), T. de Tombeur (Star-Apic).

- **Adhésion de l'AFIGÉO à l'OGC et constitution d'un Groupe de travail**

L'Open Geospatial Consortium" (OGC) joue aujourd'hui un rôle majeur dans la définition et la diffusion de standards et de normes concernant les SIG et l'information géographique. Un forum français de l'OGC a été constitué depuis 2 ans pour animer la communauté française des adhérents de l'OGC.

Le Conseil d'Administration d'AFIGÉO a décidé le 8 octobre 2009 d'adhérer à l'OGC, avec un double objectif :

- contribuer à la sensibilisation de ses adhérents aux standards développés par l'OGC et les informer sur ces standards,
- apporter au forum français de l'OGC et à travers lui à l'OGC, les points de vue de ses adhérents sur des besoins spécifiques et sur la mise en œuvre de ces standards.

La première réunion du GT s'est tenue le 18 novembre 2009 et a réuni plus de 15 représentants d'organismes membres de l'AFIGÉO.

L'AFIGÉO était partenaire de la journée interopérabilité de l'OGC le 2 décembre 2009 à St Mandé : Au programme de cette 3ème édition : « Les nouvelles frontières de l'interopérabilité ».

- **Réflexion sur la constitution d'un club consultants indépendants**

AFIGÉO a été sollicitée par le bureau de l'APCIG (Association Professionnelle des consultants indépendants en géomatique) pour accueillir un « club consultants indépendants » ayant vocation à remplacer l'APCIG. Une enquête doit être menée courant 2010 pour évaluer la faisabilité d'un tel projet.

3.2 Le pôle formation/recherche

Ce Pôle est composé d'organismes de formation, de recherche, et d'étudiants, mais aussi de professionnels, d'associations, ... etc. Il a pour mission de contribuer à une meilleure adéquation entre les formations et les métiers, entre le monde de la recherche et de l'industrie géo-spatiale tout en poursuivant les démarches en inter-réseau de reconnaissance des métiers.

- Vice président : Laurent POLIDORI, Directeur de l'ESGT
- Composition du comité de pilotage du pôle formation :
- Yves RIALANT, retraité
- Vincent TIBERGHIEU, retraité du Groupe FIT
- Nathalie DEJOUR, Halbout Consultant
- Michel KASSER, Directeur de l'ENSG
- Sébastien VIAL, CFPPA
- Yves MEO, Communauté Urbaine de Marseille-Provence-Métropole

- **Site de référence : ouverture de GeoFormation.**

L'AFIGÉO et le GeoRezo ont annoncé en mai 2009 la sortie de [GeoFormations] : le nouvel espace sur les formations francophones en géomatique.

S'appuyant sur un Wiki, outil de rédaction collaboratif, cette nouvelle ressource du Web remplace l'ancien GeoForm, devenu obsolète. GeoFormations conserve le même objectif de référencer les formations diplômantes dans les domaines de la géomatique.

Le choix du Wiki offre la possibilité à chacun de venir ajouter une formation et renseigner celles existantes (identifiant et mot de passe sont ceux des forums du GeoRezo).

- **Enquête sur l'offre de formation géomatique à la rentrée 2009**

Suite à l'ouverture du wiki **GeoFormations**, avec GeoRezo.net, l'AFIGÉO a réalisé, à l'occasion de la rentrée universitaire 2009 une enquête auprès des responsables de formation pour faire le bilan de la formation en géomatique en France en présentant :

- le nombre de formations existantes,
- les effectifs d'élèves enregistrés pour la scolarité 2009-2010,
- les principaux débouchés et le pourcentage d'enseignement géomatique.

Environ 70% des formations recensées dans le wiki ont répondu à cette enquête et nous les remercions. Les résultats ont été présentés lors de la conférence de presse du 4 novembre.

- **Participation aux commissions des grandes écoles.**

L'AFIGÉO participe officiellement à la coordination des quatre écoles d'ingénieurs spécialisées en sciences de l'information géographique et :

- aux Conseils de Perfectionnement de l'ENSG – l'École Nationale des Sciences Géographiques,
- aux Commissions Techniques annuelles de l'ESGT – l'École Supérieure des Géomètres et Topographes située au Mans.

- **Participation aux autres manifestations du secteur.**

Journée "Géomatique et Territoires" le 13 janvier 2009 à l'université du Havre. Les premières rencontres havraises de la géomatique ont attiré, le 13 janvier 2009 un public très nombreux. Le programme riche s'adressait en premier lieu aux nombreux étudiants intéressés par la licence professionnelle "Géomatique et Administration de Données pour le Développement des Territoires". ...

Participation au Forum SIG de l'ENSG le 5 février à Marne La Vallée : Un programme de conférence riche, de nombreux exposants professionnels, une réussite pour cette édition 2009 des forums de l'ENSG. L'AFIGÉO était présente parmi les exposants.

Géo séminaire du Master SILAT le 3 mars 2009 : La promotion 2008 du Mastère SILAT a organisé un séminaire sur le campus de Montpellier SupAgro sur le thème : "*SIG Nomade, une révolution en marche?*". Yves Riallant, secrétaire général de l'AFIGÉO, a animé cette journée.

Forum topographie de l'AFT 2009 le 18 mars 2009 au Lycée Dorian à Paris.

L'AFIGÉO a participé au salon d'exposition de matériels et de logiciels. Les conférences portaient sur le thème « Technique de levé : vulgarisation du laser 3D » et « Réglementation "Géomètre" applicable en 2009 ».

Colloque sur les "Dimensions juridiques de l'information géographique en aménagement", le 29 sept à Montpellier. Colloque organisé par divers partenaires, dont : l'Université Montpellier I, l'Université Laval à Québec, la Faculté de Droit de l'Université Montpellier I, l'Ordre des Géomètres-Experts et le réseau Canadien GEOIDE.

Yves Riallant, Secrétaire Général de l'AFIGÉO a animé la première partie de la journée consacrée aux "dimensions pratiques de l'information géospatiale- IG".

Participation au Salon de la Géomatique du Festival International de Géographie du 1 au 4 octobre 2009. Le thème de cette 20^{ème} édition portait sur "Mers et océans : les géographes prennent le large", avec comme Pays invité : l'Espagne.

L'AFIGÉO était présente au sein du **Salon de la Géomatique**, organisé cette année par Claire Cuntz - Université de Lyon, en collaboration avec Hélène Mathian - Université Paris1, Anne Christine Bronner - Université de Strasbourg pour le concours de Géovisualisation. Un cycle de mini-conf a été organisé par AFIGÉO sur le lieu du Salon.

Conférence SAGEO à Paris, les 25 et 26 novembre 2009 : SAGEO 2009 avait pour thématique principale : "Les informations spatiales et temporelles : du capteur à la décision".

Participation de l'AFIGÉO au Cercle géo de l'ESGT, le 4 Décembre 2009 : Le Cercle Géo est l'association des élèves ingénieurs de l'ESGT qui organise la journée du même nom chaque année en décembre. C'est un lieu de rencontre entre étudiants, et professionnels (géomètres, acteurs du monde de la topographie, de l'aménagement...).

- **Journée franco-québécoise le 6 juillet 2009 à l'ENSG.**

A l'occasion du séjour de S. Roche de l'université Laval en France, le pôle formation a organisé une journée pour confronter les regards sur les formations et l'emploi en géomatique et la mobilité entre les deux pays. Cette action fait suite à l'intervention de H. Halbout au Québec, fin avril dernier, sur le thème de la formation en France.

Sous l'égide de Laurent Polidori, Vice Président AFIGÉO en charge du pôle formation et Michel Kasser, Directeur de l'ENSG, les participants ont échangé sur « Le Géomaticien : formations et métiers, regards croisés France-Québec » avec un objectif de « brainstorming ».

Les échanges d'expériences entre les formateurs de France et du Québec ont également porté sur les efforts qu'ils accomplissent pour proposer des programmes de formation plus adaptés au marché des employeurs.

- **Prise de position**

L'évolution du concours d'ingénieur territorial : en lien avec GeoReoz.net qui a mené une enquête poussée sur les difficultés rencontrées par les diplômés de Masters pour l'accès à ce concours. AFIGÉO a désamorcé une opposition stérile entre universités et écoles d'ingénieurs et pris des contacts avec CNFPT et le Ministère de l'Enseignement Supérieur et de la Recherche.

Participation à la définition du certificat de compétence C2I MEAD destiné à donner plus de technicité à des formations universitaires.

- **Poursuite de la constitution d'un Géoïde à la française**

En 2009, l'AFIGÉO a poursuivi ses contacts avec le GDR MAGIS qui a repris en 2008 les missions du GDR SIGMA/CASSINI. Ces missions sont : l'animation de la diffusion des connaissances dans la communauté de l'Information Géographique, l'effort de rapprochement entre plusieurs types de partenaires (institutionnel, industriels ou prestataires – comme le CNIG ou AFIGÉO), le développement d'échanges de chercheurs, de doctorants ainsi que de faciliter la mise en place de bourses doctorales ou post-doctorales.

3.3 Le pôle des usages / utilisateurs

Le pôle des usages rassemble les têtes de réseau « métier », les collectivités territoriales, les utilisateurs de l'information géographique et cherche à promouvoir tous les usages. L'AFIGÉO vise à améliorer la connaissance des actions menées localement : missions des collectivités, mutualisation de données, d'actions, ...etc.

Vice président : Jacques COSSALTER – RGD 73 –74

Comité de pilotage du pôle :

- Dominique CAILLAUD, Député – Président de l'AFIGÉO
- Michel DEBORD, CCI du Gers
- Denis DELERBA, Animateur national du Groupe de Travail SIG/Topo de l'AITF.
- Hervé HALBOUT, Halbout Consultant
- Roland NUSSBAUM, MRN
- Philippe PETIT-HUGON, CG34
- François SALGE, DGALN – MEEDDM
- Joel TIGNON- CR NPDC
- Jean-Marc TROUILLARD, BRGM

• Site de référence : rubrique « Info-régions »

Cet espace sur le site d'AFIGÉO traite de l'actualité des régions. Les correspondants régionaux ont un accès direct pour alimenter cette page qui leur est dédiée. Toutes les informations relatives aux structures d'animation et de mutualisation de données à l'échelle régionale figurent dans ces pages...

• 4èmes rencontres de dynamiques régionales à Lille

L'AFIGÉO propose depuis 4 ans à l'ensemble des acteurs de l'information géographique travaillant aux différents échelons territoriaux dans le cadre de processus de mutualisation de données géographiques, un rendez-vous régulier sur deux jours, pour se rencontrer et échanger sur des problématiques communes.

Grâce au soutien de l'Etablissement Public Foncier Nord- Pas de Calais, du Conseil Régional NPDC et de la Préfecture de Région NPDC, qui mutualisent leurs données autour de la PPIGE - la plate forme publique de l'Information Géographique, une nouvelle édition de ces Rencontres a eu lieu en juin 2009. Elles ont rassemblé plus de 200 participants et des représentants de 24 régions de France et d'outre-mer ce qui est un record! De plus les participants et intervenants provenaient d'horizons divers et au-delà de la communauté géomatique, l'intérêt est réel pour ces échanges entre structures de mutualisation de données géographiques.

Un bilan des IDG a été présenté, le thème général portant sur l'accessibilité aux données dans le cadre d'INSPIRE.

Synthèse des 4^{èmes} Rencontres des dynamiques régionales en IG : En juillet 2009, l'AFIGÉO, avec le soutien de B Dewynter - consultante a publié les actes complets des 4èmes Rencontres : ce compte-rendu, structuré autour du programme du séminaire, reprend l'essentiel des présentations et des débats de ces deux journées.

• Participation de l'AFIGÉO aux manifestations du secteur

"SIG et Territoires" organisée par l'IAAT à l'Université de Poitiers, 19 février 2009. Cette journée était l'occasion de faire un point sur les SIG, leur utilisation et leur déploiement dans les territoires de Poitou-Charentes. L'AFIGÉO a été sollicitée pour intervenir à l'occasion d'une table ronde portant sur "les bonnes pratiques en matière de réseaux d'acteurs dans le domaine des SIG".

Journée de Communication GéoBourgogne le 13 mars à Dijon. Cette journée avait pour objectif de donner « corps » au dispositif régional de mutualisation : GéoBourgogne.

Co-organisée par le Conseil Régional, la Préfecture de Région Bourgogne et la DRE, 4 représentants de l'AFIGÉO sont intervenus dont Dominique Caillaud.

Colloque SIG NOUMEA 2009 en Nouvelle-Calédonie les 22 - 23 avril 2009. Ce colloque portait sur les choix des acteurs locaux en matière de "politique publique pour l'information géographique en Nouvelle-Calédonie ?".

Il a été organisé par le Gouvernement de Nouvelle-Calédonie avec le soutien de diverses structures publiques locales. L'AFIGÉO était partenaire de la manifestation et Yves Riallant, Secrétaire général de l'AFIGÉO a apporté un retour d'expériences hors Nouvelle-Calédonie.

Le mardi 21 avril a eu lieu l'inauguration du GéoRépertoire : le portail de la géomatique calédonienne qui constitue un véritable annuaire des données géographiques.

Ruralitic - Université d'été pour les territoires 26 - 27 août 2009 à Aurillac.

L'AFIGÉO, partenaire de la manifestation, était présente durant ces deux jours et a organisé deux Ateliers dédiés aux problématiques des SIG.

- Yves RIALLANT a animé la table ronde sur « Travaux à proximité des réseaux ».
- François SALGE a animé la table-ronde sur « les TIC et l'urbanisme ».
- Dominique CAILLAUD, Président de l'AFIGÉO a participé à la Conférence Plénière d'Ouverture sur « La Relation Numérique entre l'Etat et les Collectivités ».

Dans le cadre des Trophées de l'Innovation Territoriale, Dominique CAILLAUD, était le parrain du Trophée des Services Numériques dans les Collectivités.

La Mêlée Géomatique à Auch, le 3 décembre 2009.

Cette rencontre portait sur le thème : « l'information géospatiale au service d'une gestion durable des ressources et des territoires ». Yves Riallant est intervenu sur le thème des spécifications communes aux plates-formes régionales de l'IG et à l'occasion d'un géo-ateliers, sur les projets de décrets relatifs au DICT.

• Expertise, avis et prise de position

Position de l'AFIGÉO sur le décret relatif aux travaux à proximité des réseaux enterrés. Le Ministère de l'écologie - MEEDDM a lancé un appel à commentaire concernant le projet de décrets relatifs aux travaux en proximités de réseaux, forclos le 31 octobre 2009. Informée tardivement l'AFIGÉO, via son secrétariat général, a réalisé une réponse qu'elle a fait parvenir sous la signature de D. Caillaud son Président.

• Projet eSDINET+ : observatoire des IDG

Dans la continuité des rencontres des dynamiques régionales en information géographique (ou plates formes de mutualisation de données géographiques) l'AFIGÉO participe au projet eSDI-net+ (european Network on Geographic Information Enrichment and Reuse www.esdinetplus.eu/) dans le cadre de son adhésion à l'association Eurogi.

Le projet eSDI-net+ vise à évaluer les infrastructures locales de données géographiques (IDG) à l'échelle des régions et des départements de France en vue de créer un « réseau européen pour l'enrichissement et la réutilisation de l'information géographique ».

Le projet s'est déroulé sur 2008 / 2009 et ses résultats ont été présentés à l'occasion des 4èmes rencontres des dynamiques régionales en information géographique à Lille en juin 2009. Ils se traduisent par la production de plusieurs rapports (avec le soutien de B Dewynter – consultante) qui dressent un bilan approfondi du fonctionnement technique et organisationnel des 49 plates formes de mutualisation de données géographiques :

- l'observatoire des IDG françaises (version intégrale et résumé),
- le catalogue des 49 IDG françaises,
- la cartothèque des IDG françaises.

• Le réseau des CRIGE ou plateformes régionales de mutualisation

Suite aux 4èmes Rencontres et en collaboration avec la CCI du Gers*, l'AFIGÉO a animé un groupe de travail des plates-formes régionales qui vise à :

- favoriser les échanges d'expérience,
- produire des spécifications communes à toutes les plates-formes en termes de bonnes pratiques pour mettre en œuvre la Directive INSPIRE,
- Evaluer les coûts de mise en œuvre de la Directive dans sa région.

Ce groupe de travail, construit sur la base du volontariat, rassemble les responsables de plateformes régionales ou leurs délégués. Les participants se réunissent chaque mois pour une conférence téléphonique et 2 fois par an lors d'une réunion physique. Il a bénéficié de l'appui technique et d'outils collaboratifs mis à disposition par la CCI du Gers.

*(Ce travail permet à la CCI du Gers en charge d'élaborer les termes de référence de la future plateforme d'alimenter la phase de préfiguration du CRIGEOS Midi-Pyrénées).

• Veille législative et réglementaire

Loi Warsman – Amendement : Sur proposition de Jacques Cossalter, M. le Sénateur Jean-Paul Amoudry a déposé un amendement de l'article 47 de ce projet de loi. Cet amendement adopté donne les mêmes droits aux collectivités qu'à l'Etat en matière de constitution et de diffusion de bases de données géographiques. Un autre amendement confirme le cadastre comme référence parcellaire.

Groupe de travail « Diffusion des données publiques » du GFII. A l'initiative du GFII, les associations françaises du secteur de l'information (ACSEL, AFIGEO, GESTE, GFII, FIGEC et SPDG) ont alimenté la réflexion sur la transposition de la Directive « sur la diffusion des données publiques en France avec des propositions concrètes.

Dans le cadre de la préparation du décret portant sur les travaux en proximité des travaux préparé par Stéphane Noël, Chef du Bureau de la Sécurité des Equipements Industriels – MEEDDM, l'association est intervenue en organisant une table ronde lors des Universités d'été des TIC dans les territoires ruraux à Aurillac.

Un groupe de travail a été constitué avec les principaux gestionnaires de réseaux (ERDF, GRDF, SUEZ, Véolia). Un courrier signé par le Président a été adressé suite à l'appel à commentaire lancé par le Ministère.

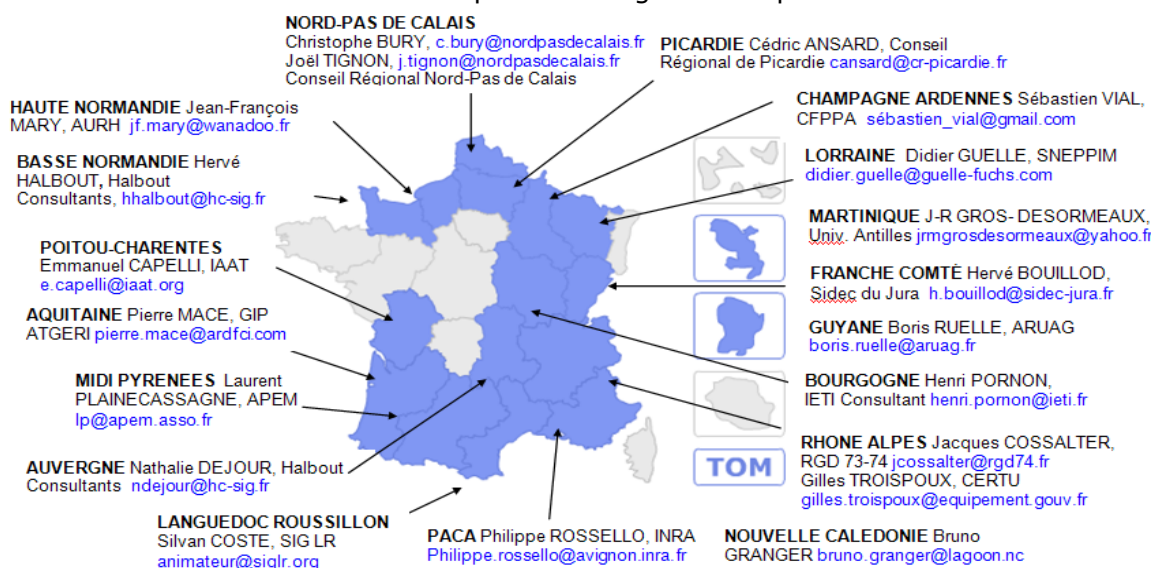
• Préparation d'un Atelier sur l'Adresse dans le cadre du projet EURADIN

Le projet "EURoPEAN ADdress INfrastructure" - EURADIN est un projet financé par le programme eContentPlus, auquel l'association européenne EUROGI participe qui vise à assurer l'interopérabilité des adresses non nominatives en Europe grâce à la mise en place d'une « infrastructures de données adresse » nationales ou régionales.

En 2009, et en lien avec l'IGN, partie prenante du projet, l'AFIGÉO a rassemblé l'ensemble des éléments d'information disponibles et a réalisé un bilan sur la problématique de l'Adresse en France et en Europe. A partir de ce bilan un comité de programme composé de représentants de l'IGN, de la Poste s'est constitué pour organiser atelier national et européen sur l'adresse début 2010.

• Le réseau des correspondants régionaux

En 2009, les correspondants régionaux de l'AFIGÉO sont au nombre de 24 et ils couvrent 20 régions de France métropolitaine et d'outre-mer. Depuis l'AG 2008, Hervé HALBOUT, a été nommé « animateur du réseau des correspondants régionaux » pour l'AFIGÉO.



4. LES ACTIONS PHARES 2010

4.1 Actions transversales

- **Lancement du nouveau site Internet courant 2010**
- **Organisation d'une conférence de presse à la rentrée 2010**

4.2 Le pôle entreprises / industries

- **Évolution de l'annuaire des géo-entreprises**
- **Diffusion de la version 2 du guide de bonnes pratiques sur les appels d'offre**
- **Participation de l'AFIGÉO aux manifestations du secteur**
 - Rencontres SIG La Lettre – mai 2010 à l'ENSG
 - Journées des Editeurs de logiciels – automne 2010
- **Formations mutualisées au Code des marchés publics et relation avec la presse**
- **Enquête pour la création d'un Club consultant**
- **Poursuite des travaux du GT OGC de l'AFIGÉO**
- **Enquête sur la possibilité de créer un club consultant indépendants**

4.3 Le pôle formation / recherche

- **Animation du wiki Geo-formation.**
- **Réalisation du Bilan de l'offre de formation à la rentrée 2010**
- **Participation de l'AFIGÉO aux manifestations du secteur**
 - Colloque « Comment je suis devenu géomaticien » organisé à l'Université de Montpellier le 13 janvier 2010.
 - Forum de l'ENSG en février 2010
 - Géo séminaire du Master Silat en mars 2010
 - Réunion des partenaires du pôle formation-recherche les 5 mai à l'ENSG
 - Cercle Géo à l'ESGT en décembre 2010
 - Salon de Géomatique du Festival de géographie à St Dié- oct 2010
- **Action sur la problématique d'accès au concours du CNFPT en inter réseau**
- **Guide pour le recrutement en géomatique « mode d'emploi ».**

4.4 Le pôle usages / utilisateurs

- **Organisation des 5èmes rencontres des dynamiques régionales, juin 2010**

Ces 5èmes rencontres se tiennent les 3 et juin à Orléans, organisées avec les partenaires de Géo-Centre : le Conseil régional, la Préfecture et le GIP Recia.

- **Participation de l'AFIGÉO aux manifestations du secteur**
 - Salon Imagina du 3 au 5 février 2010 à Monaco
 - "GMES Operational Capacity Workshop" à Sofia, les 25 – 26 Mars 2010.
- **Organisation de l'Atelier national sur les Données Adresse le 18 janvier 2010 et animation d'un groupe de travail dans le cadre du projet EURADIN**
- **Animation du réseau des plateformes de mutualisation de données en région et poursuite de l'observatoire des IDG**
- **Animation d'un GT sur les réseaux à l'Afnor**

4.5 Club International

- **Développer la dimension internationale**
 - Séminaire « La réforme de la coopération technique de l'Union européenne – le cas de l'information géographique » (16 septembre 2010)
 - Séminaire « l'IG au service de l'aménagement de la ville et des territoires en Méditerranée » (fin novembre 2010)
- **S'inscrire dans une dynamique internationale**
 - Intergéo : octobre 2010
 - AfricaGIS : octobre 2011
 - Renforcement des partenariats étrangers : délégation irlandaise, délégation québécoise
- **Apporter un soutien aux membres**
 - Signature d'une convention de partenariat avec Ubifrance
 - Sensibilisation des chargés TIC des ME organisé (oct. 2010)
 - Séminaire « Les aides et outils d'accompagnement à l'export pour les métiers liés à l'IG » (11 janvier 2010)
- **Ces opérations sont réalisées en coopération avec nos partenaires : CNIG, DAEI, ISTED, UBIFRANCE**