



**Présenté le 12 juin 2009**  
**lors de l'assemblée générale AFIGÉO**

au CERTU à Lyon

## Sommaire

<b>1. VIE ASSOCIATIVE .....</b>	<b>3</b>
<b>1.1 Organisation .....</b>	<b>3</b>
<b>1.2 Les adhérents .....</b>	<b>4</b>
<b>1.3 Les partenaires de l'AFIGÉO .....</b>	<b>5</b>
<b>1.4 Les outils de communication .....</b>	<b>6</b>
<b>2. L'EUROPE ET L'INTERNATIONAL .....</b>	<b>8</b>
<b>2.1 AFIGÉO représente la France au sein d'EUROGI .....</b>	<b>8</b>
<b>2.2 Le Club International de l'AFIGÉO .....</b>	<b>9</b>
<b>3. LES ACTIONS PAR POLE METIER .....</b>	<b>10</b>
<b>3.1 Le pôle entreprises /industries .....</b>	<b>10</b>
<b>3.2 Le pôle formation/recherche .....</b>	<b>12</b>
<b>3.3 Le pôle des usages / utilisateurs .....</b>	<b>14</b>
<b>4. LES ACTIONS 2009 .....</b>	<b>19</b>
<b>4.1 Actions transversales .....</b>	<b>19</b>
<b>4.2 Le pôle entreprise /industrie .....</b>	<b>19</b>
<b>4.3 Le pôle formation / recherche .....</b>	<b>19</b>
<b>4.4 Le pôle usages / utilisateurs .....</b>	<b>19</b>
<b>4.5 Club International .....</b>	<b>20</b>

## 1. VIE ASSOCIATIVE

### 1.1 Organisation

#### • Les Assemblées Générales ordinaires et extraordinaires.

**Les Assemblées Générales Ordinaire et Extraordinaire de l'AFIGÉO 2008 se sont tenues le 30 septembre 2008 à l'Ordre des Géomètres Experts (OGE)** à Paris, sur l'invitation du Président de l'OGE, Mr Bibollet. L'AG ordinaire a été l'occasion de dresser le bilan d'activité par pôle de l'AFIGÉO et le bilan financier pour l'exercice 2007.

L'AG extraordinaire a été l'occasion pour le CA d'AFIGÉO de présenter les nouveaux statuts et de les soumettre au vote, ils ont été adoptés. L'élection des membres du CA a dû être repoussée faute de temps et celle-ci a été réalisée par correspondance.

L'expérience des 2 dernières années montre l'intérêt pour l'AFIGÉO de se doter d'une nouvelle organisation autour de 3 pôles :

- " Formation / Recherche " ;
- " Entreprises / Industries " ;
- " Usages / Utilisateurs " ;

#### • Le conseil d'administration et le bureau

Suite à l'Assemblée Générale 2008, les adhérents de l'AFIGÉO ont élu les membres du Conseil d'Administration pour une durée de 3 ans. Le 15 janvier 2009 le CA a procédé à l'élection du bureau de l'AFIGÉO (en souligné) :

- Président: Dominique CAILLAUD, Député de Vendée a été réélu.
- Secrétaire Général : Yves RIALANT a été réélu
- Trésorier : Vincent TIBERGHEN, retraité du Groupe FIT a été réélu.
- Vice-président du Pôle "entreprise - industrie": Henri PORNON, Ieti Consultants.
- Vice-président du Pôle "formation-recherche": Laurent POLIDORI, Directeur de l'ESGT.
- Vice-président du Pôle "usages - utilisateurs": Jacques COSSALTER, RGD 73-74
- BEZARD-FALGAS, Président de la Commission Information Géographique de l'Ordre des Géomètres-Experts.
- de BLOMAC Françoise- Rédactrice en chef - SIG La Lettre
- Denis DELERBA, Groupe Topo-SIG de l'AITF.
- Rony GAL, Président d'ESRIFRANCE
- Bernard KIENZ - Directeur du Programme Géographie - EADS
- Alain PRALLONG, Cabinet REALIA.
- Philippe PETIT-HUGON, Conseil Général de l'Hérault.
- François SALGE – DGALN / MEEDAT
- Joël TIGNON, Conseil Régional NPDC

Conformément aux statuts : deux secrétaires généraux adjoints se sont portés candidats et ont été nommés :

- Alain PRALLONG, Cabinet REALIA.
- Rony GAL, Président d'ESRIFRANCE

En 2008, le Conseil d'administration de l'AFIGÉO s'est réuni 4 fois. Il a cette année beaucoup travaillé sur la définition de **nouveaux statuts**, et l'organisation de l'Association autour de **3 Pôles** :

L'objectif est de :

- répondre au besoin d'organisation de la communauté de la géomatique en France et renforcer les liens qui unissent l'AFIGÉO et les structures de représentations.

- confronter l'AFIGÉO à l'évolution du secteur et avancer pour renforcer son identité et ses priorités.

Les Vice-présidents en charge de l'animation des pôles ont réuni les adhérents au sein d'ateliers dédiés, pour qu'ils s'engagent eux mêmes dans le choix, la mise en œuvre des actions et l'organisation de chaque Pôle autour :

- d'un Vice-président et d'un comité de pilotage,
- d'un site Internet de référence,
- d'un colloque annuel dédié,
- d'une étude ou d'un rapport sectoriel,
- du financement des actions,
- de la recherche de nouveaux adhérents.

## • Le secrétariat général et permanent

Le Bureau s'appuie sur le Secrétariat Permanent qui assure le suivi des actions engagées au quotidien. Le secrétariat permanent de l'AFIGÉO est assuré par deux salariées à temps partiel :

- Elise Ladurelle-Tikry : Chargée d'étude et communication.
- Lucie Fourcin Chargée de la gestion du Club Export AFIGÉO

Le secrétariat permanent assure sous la responsabilité du secrétaire Général:

- La gestion administrative et financière de l'AFIGÉO,
- L'organisation des réunions du CA, de l'AG et des réunions des pôles,
- L'organisation de manifestations ou la participation à des manifestations extérieures,
- La représentation de l'AFIGÉO dans les instances administratives,
- L'animation d'un réseau de partenaires institutionnels et autres,
- Le suivi des actions de communication et la veille d'information (sites internet, Lettre et Flash info,
- La recherche et suivi de nouveaux adhérents,
- La gestion de projets et la réalisation d'études.....

En juillet et août 2008, l'AFIGÉO et son Club International ont bénéficié du soutien de :

- Blandine Dewynter, Consultante qui a produit la synthèse des 3<sup>èmes</sup> rencontres dynamiques régionales à Strasbourg et la synthèse du projet eSDI NET+ sur les Infrastructures de données spatiales.
- Pierre Touzard, étudiant en 2<sup>ème</sup> année de l'ESGT, qui a effectué son stage de fin d'étude auprès de l'AFIGÉO et de son Club Export.

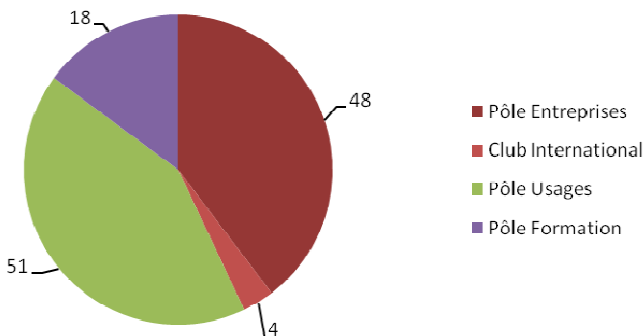
## 1.2 Les adhérents

La liste des adhérents de l'AFIGÉO ou « *annuaire des adhérents* », par niveau de cotisation, est disponible sur le site Internet de l'association.

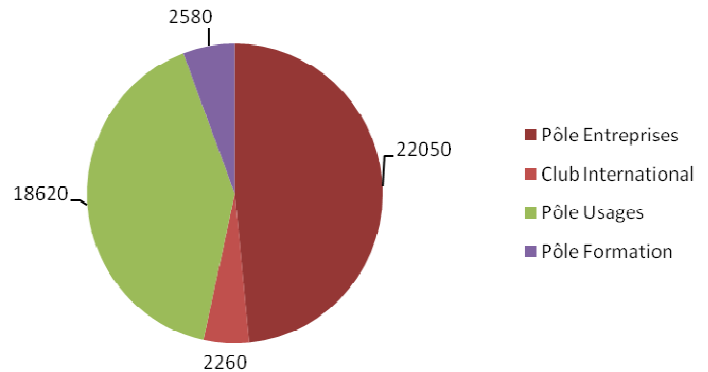
**En 2008**, l'AFIGÉO (et son club International) comptait **157 adhérents**, ce qui est un record depuis la création de l'AFIGÉO. Le montant total des cotisations s'élève à : **78 196 euros**.

**En 2009**, l'AFIGÉO a lancé son appel à cotisation annuel en février. Au mois de juin 2009 le bilan est le suivant : **125 adhérents** pour un montant de cotisation de **45 510 euros**.

Nombre adhérents par pôle - juin 2009



Montant cotisations par pôle - juin 2009



## 1.3 Les partenaires de l'AFIGÉO

L'AFIGÉO entretient de nombreux partenariats avec des organismes institutionnels et tente de fédérer les réseaux associatifs ou professionnels du secteur de la géomatique.

### • Les partenaires institutionnels

**Le Conseil National de l'Information Géographique (CNIG) :** Ce partenariat privilégié se concrétise sur les éléments suivants :

- participation des adhérents de l'AFIGÉO aux groupes et commissions du CNIG,
- Dominique Caillaud et Yves Riallant, sont membres du CNIG plénier au titre de personnalités qualifiées,
- Plusieurs évènements et actions sont menés dans le cadre du Groupe de travail Europe/International en partenariat avec le Club International de l'AFIGÉO.

**DRI – MEEDDAT :** La Direction de la Recherche et de l'Innovation (DRI – ex DRAST) apporte un soutien financier annuel à l'AFIGÉO en subventionnant 5% d'un certain nombre d'actions réalisées par le secrétariat général et les pôles. A ce titre l'AFIGÉO est identifiée comme acteur clé du secteur en figurant dans le programme « information géographique et cartographie » de la Loi budgétaire annuelle.

### • Les partenaires associatifs et professionnels

**L'AFPCN et la MRN :** L'AFIGÉO participe aux réunions organisées par la Mission risque Naturel et l'Association Française pour la Prévention des catastrophes Naturelles.

**L'AFT :** L'AFIGÉO est hébergée dans les mêmes locaux que l'Association française de Topographie. Cette proximité a permis de renforcer les liens entre les deux associations et l'échange d'informations.

**L'ISTED :** le Club International de l'AFIGÉO a signé en 2008 un contrat de prestation avec l'Institut des Sciences et Techniques de l'Équipement pour le Développement, et co-organisé plusieurs opérations conjointes. Ce partenariat sera officialisé en 2009.

**SPHERIS :** L'AFIGÉO et SPHERIS ont échangé leurs cotisations (adhésions croisées) et se tiennent régulièrement informées des réalisations et des actions menées de parts et d'autres.

**SIG LR :** L'AFIGÉO et SIG LR ont échangé leurs cotisations (adhésions croisées). L'AFIGÉO participe à la promotion de la journée annuelle professionnelle SIG LR. Silvan COSTE, animateur de SIG LR est correspondant régional de l'AFIGÉO en Languedoc Roussillon.

**Le Syndicat Professionnel de la Géomatique (SPDG) :** L'AFIGÉO et le SPDG se sont souvent coordonnés pour prendre des positions touchant à notre secteur d'activité. La collaboration se concrétise lors de séminaires organisés à l'occasion du Salon des Maires et des Collectivités locales.

**Géorezo.net :** Le partenariat mis en place avec le « forum Géorezo.net » se poursuit sous forme d'un accord de cotisation croisée, et d'actions menées conjointement entre les deux associations depuis quelques années (démarche de reconnaissance des métiers, refonte de Geoform, annuaire des géo-entreprises).

En partenariat avec la liste « appels d'offre » de Georezo.net, l'AFIGÉO diffuse les trois dernières offres dans sa Lettre mensuelle.

**Le Club Géomatique de la FNAU :** La Fédération Nationale des Agences d'Urbanisme invite l'AFIGÉO à participer à ses réunions dans l'objectif de mieux se connaître, et d'échanger sur les démarches respectives. L'AFIGÉO assure la diffusion des informations relatives à ce Club et aux agences d'urbanisme en matière de géomatique. Cette année, l'AFIGÉO a participé activement au Congrès des Agences d'urbanisme organisé au Havre en octobre 2008.

**Le Groupe Topo SIG de l'AITF :** L'AITF est représentée au sein du Conseil d'Administration de l'AFIGÉO par Denis Delerba, Responsable du Groupe Topo Sig.

L'AFIGÉO entretient également des liens avec le **Groupe Géomatique des Régions de France - ARF.**

## 1.4 Les outils de communication

### • Le site Internet de l'AFIGÉO

Le site de l'AFIGÉO est son outil central de communication.

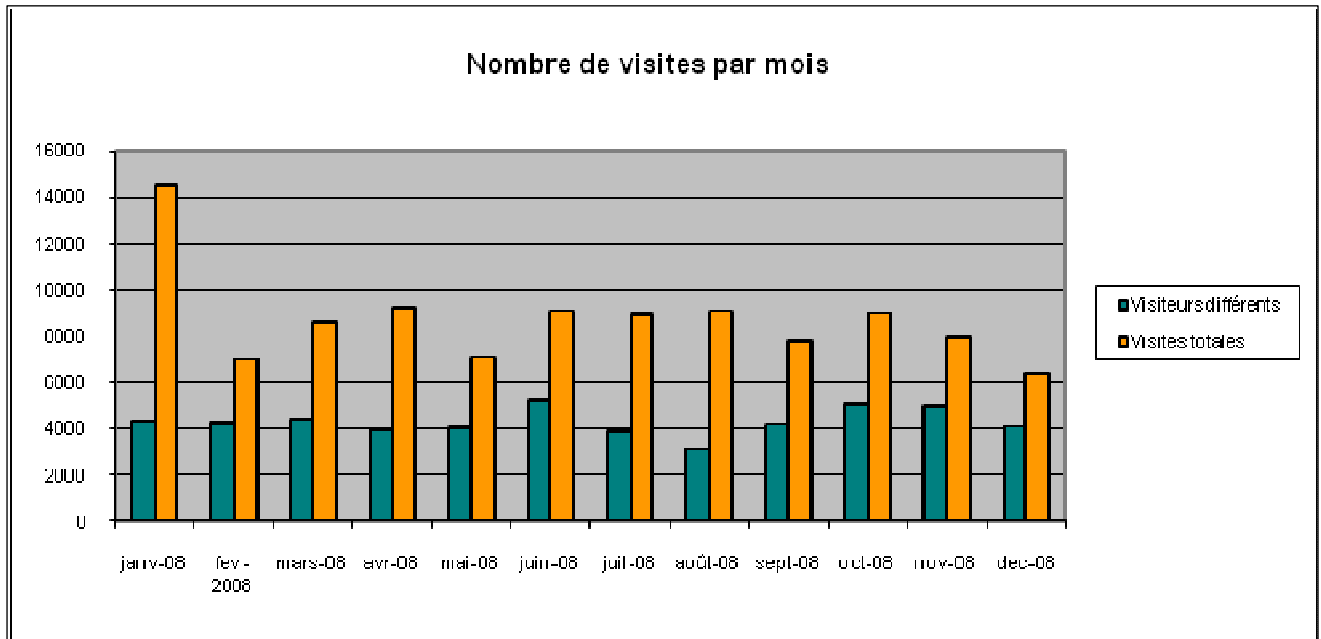
Les adhérents disposent d'un espace réservé qui offre divers services et le site offre de nouvelles rubriques:

- consultation de *l'annuaire des adhérents*
- Intégration de *l'annuaire des Géo-Entreprises*
- Les pages « *Infos Régions* » valorisent les actualités régionales.
- *Actualités / Evènements:* Associée à une carte des régions, cette rubrique permet de tout savoir sur l'actualité du secteur de l'information géographique ou sur les évènements qui l'animent en France mais aussi en Europe et à l'international.
- Pages dédiées aux « *Manifestations* » organisées par l'AFIGÉO et ses partenaires.

Les synthèses de manifestations, classées par année sont directement accessibles par le bandeau d'accueil. Pour chaque manifestation, vous pouvez retrouver l'ensemble des interventions, des documents de présentation et de synthèse.

**Sponsor du site de l'AFIGÉO :** L'AFIGÉO propose prioritairement aux adhérents du pôle « entreprises » de devenir partenaires privilégiés de son site Internet. En 2008 : Esri France et Star Apic sont sponsors du site, le montant annuel s'élève à 1 000 euros HT/an.

Statistiques de fréquentation du site pour l'année 2008 :



## • La Lettre de l'AFIGÉO

La Lettre est le principal vecteur d'information de l'AFIGÉO à destination de ses adhérents et les informe :

- des actions menées par l'association et son Club International (« Vie d'AFIGÉO ») et par ses partenaires, rubrique dorénavant structurée autour des 3 pôles
- de l'actualité du secteur en France et à l'international (« en Bref »),
- des « opportunités » (appels d'offre, bourses, emploi, programme de recherche...)
- et des « événements ».

Essentiellement constituée de brèves, La Lettre de l'AFIGÉO est riche en liens internet utiles, elle est diffusée en version électronique tous les mois.

5 contacts de chaque organisme adhérent peuvent recevoir directement la Lettre (inscription via l'espace personnel de l'adhérent sur le site). Les correspondants régionaux d'AFIGÉO, et les adhérents apportent également leur contribution et enrichissent cette newsletter (possibilité d'envoyer des infos via l'espace personnel).

## • Le Flash Info de l'AFIGÉO : mensuel libre et gratuit

C'est un extrait de la Lettre qui permet à plus de 1300 inscrits d'être tenus informés chaque mois de l'actualité du secteur et des activités de l'association.

## • Contribution de l'AFIGÉO à des médias du secteur

Le Président et le secrétaire général de l'AFIGÉO sont souvent sollicités pour témoigner de la vitalité du secteur de la géomatique au sein de diverses revues spécialisées.

Le Président de l'AFIGÉO, Dominique Caillaud a rédigé un éditorial intitulé « *Exploiter les richesses offertes par les SIG* » du numéro 149 de **Techni.Cités** (mai 2008) qui a produit un dossier spécial sur « SIG : vecteur de modernisation ».

Yves Riallant, Secrétaire général d'AFIGÉO a rédigé un article « *le point sur GMES* » dans la revue éditée par l'Association française de topographie : **XYZ**. (N°115, juin 2008).

Par ailleurs de nombreux articles dédiés à l'AFIGÉO sont régulièrement publiés dans la presse spécialisée géomatique ou dans les revues « territoriales ».

## 2. L'EUROPE ET L'INTERNATIONAL

### 2.1 AFIGÉO représente la France au sein d'EUROGI

L'EUROGI (EUROpean umbrella Organisation for Geographic Information) est l'instance européenne de coordination dans le domaine de l'Information Géographique. L'AFIGÉO (par l'intermédiaire d'Yves Riallant Secrétaire Général ou François Salgé Membre du CA) y représente la voix française et participe activement au développement de notre secteur de façon cohérente à l'échelle européenne. EUROGI est impliqué dans plusieurs projets européens (ESDI-NetPlus, EURADIN, Plan4all et EPSIPlus) et son investissement dans INSPIRE est vivement encouragé par le JRC (Join Research Centre).

- **Participation aux réunions des membres « Extra Members Meeting/EMM »**

**EMM, les 1ers et 2 février 2008 à Rome :** Réunis à ROME à l'invitation de Mauro Salvemini son Président, les membres de l'Executive Committee ont travaillé à l'élaboration du programme de travail et entériné le budget 2008, ils ont examiné l'état des finances et fixé l'agenda des manifestations qui seront organisées au cours de cette année.

**EMM du 27 au 29 novembre 2008 à Gothenburg, en Suède.** La réunion des membres Eurogi a été l'occasion pour l'AFIGÉO, représentée par François Salgé de réaliser deux présentations : 1/ sur l'avancement du projet eSDINet+ - évaluation des infrastructures de données spatiales et 2/ sur la concertation autour du Grenelle de l'environnement.

- **Participation au « Comité exécutif /ExCom»**

**Comité exécutif du 1er au 5 février 2008 à Rome, Italie :** La mission que s'est donné EUROGI "d'évangéliser" sur INSPIRE a reçu bon accueil. EUROGI a écrit lors de cette réunion un message d'une page appuyant l'importance de l'information géographique dans l'administration électronique.


**Comité exécutif, les 17 et 18 octobre à Rome – Italie :** l'occasion de faire le point sur les projet européens dans lesquels s'est engagé EUROGI : ESDI-Net +, EURADIN , EGIN et Inspire. Les membres ont porté beaucoup d'attention à la refonte des statuts d'EUROGI qui entend se restructurer pour mieux répondre aux attentes de ses membres.

- **Participation aux Réunions européennes.**

**Réunion Inspire organisée les 24 et 25 juin 2008 à Maribor - Slovénie.**

Placée sous le patronage de la présidence slovène de l'Union Européenne, la ville de Maribor et la commission européenne, la conférence INSPIRE 2008 fait suite à une quinzaine de conférences EC-GI&GIS organisées pour suivre les travaux de recherche et de développement financés par la commission européenne. Environ 340 personnes, venant de 40 pays ont participé à cette conférence.

**Atelier eSDI-Net+ : le réseau thématique européen des IDG, février 2008.**

 Le projet eSDI-Net+ est financé par la CE dans le cadre du programme eContent+ et dans lequel EUROGI a la responsabilité du « work package 2» sur les infrastructures locales de données géographiques (ILDG) et les bonnes pratiques. L'objectif est de mettre en place un réseau européen des acteurs impliqués dans le développement et l'animation des ILDGL, en organisant par exemple des ateliers nationaux. Pour la France, cette action s'inscrit dans le contexte des Rencontres des dynamiques régionales dans le domaine de l'information géographique : la méthodologie d'évaluation a été présentée lors des 3<sup>èmes</sup> Rencontres en juin 2008 à Strasbourg et la restitution du projet aura lieu lors des 4<sup>èmes</sup> Rencontres à Lille les 29-30 juin 2009.



## 2.2 Le Club International de l'AFIGÉO

Regroupant des sociétés réunies pour une meilleure offre de service dans l'information géographique, le Club International a pour objectif de promouvoir l'offre française à l'export et d'aider ses membres à construire des synergies pour développer leurs activités à l'international. Suite à l'adoption de nouveaux statuts et à l'organisation en pôle en 2008, le CI est rattaché au pôle Entreprises.

Les principales actions du Club International sur l'année 2008 sont les suivantes :

- **Promotion du savoir-faire des adhérents : mission à l'étranger.**

Mission collective au Québec du 20 au 23 octobre 2008 - Québec/ Saint-Hyacinthe/ Montréal. En partenariat avec la Mission Economique de Montréal et l'Association de Géomatique Municipale du Québec (AGMQ). Cette mission a été labellisée par Ubifrance et soutenue par le Ministère délégué au Commerce Extérieur.

- **Organisation de séminaire.**

. Participation à l'organisation du Séminaire "Etude marché mondial de l'Information Géographique " - 3 avril 2008 avec l'ISTED

. Séminaire sur le marché Québécois «Portrait du marché de la géomatique au Québec / Canada : évaluer les opportunités » - 25 septembre 2008

. Séminaire "l'information géographique à l'international : l'offre française" - 30 octobre 2008 avec le CLUB EXPORTIC

- **Animation du réseau de partenaires institutionnels.**

. UBIFRANCE : En 2008, plusieurs actions ont été menées en étroite collaboration avec UBIFRANCE et elles ont contribué à resserrer les liens établis depuis de nombreuses années. Réseau des Experts TIC des Missions Économiques : participation au programme de formation des attachés sectoriels TIC des Missions Économiques - 3 décembre 2008.

. CNIG : Participation active au groupe de travail international du CNIG et à ses actions.

. ISTED : Signature d'un contrat de prestation de services avec l'ISTED.

- **Partenariats.**

. Signature d'un Protocole avec l'AGMQ (Québec)

. Signature d'une entente avec le Club Exportic

- **Mise en place et suivi de la communication externe.**

. Réalisation d'un « catalogue des savoir-faire appliqués »

. Réalisation d'une plaquette « Information Géographique» avec le Ministère de l'Ecologie du Développement et de l'Aménagement Durable.

## 3. LES ACTIONS PAR POLE METIER

### 3.1 Le pôle entreprises /industries

Ce pôle a pour objectif de valoriser le secteur économique français de l'information géographique.

- Vice président : Henri PORNON – IETI Consultant
- Composition du comité de pilotage du pôle entreprise :
- Lionel HENRY – Bentley Système
- Emmanuel MONDON – Ionic Software
- Bernard KIENZ - EADS
- Françoise de BLOMAC – Sig la Lettre
- Patrick BEZARD-FALGAS – Oge
- Rony GAL – Esri France
- Robert ALIASGHARI – ITT
- Philippe BILLOT
- Gwenael BACHELOT-Autodesk
- Alain PRALLONG- Cabinet Realia

- **Site de référence : l'annuaire des géo-entreprises.**

Il est l'outil au service des professionnels du secteur de l'information géographique pour référencer et valoriser leur savoir-faire au travers d'une inscription auto-déclarative, sur : [www.geo-entreprises.fr](http://www.geo-entreprises.fr).

Il constitue l'observatoire des acteurs économiques qui font vivre la géomatique et témoigne de la vitalité économique du secteur en France. Plusieurs adresses sont disponibles pour accéder à l'annuaire et démultiplier son impact auprès des professionnels et du grand public : [www.afigeo.asso.f](http://www.afigeo.asso.f) ; [www.georezo.net](http://www.georezo.net) ; [www.sig-la-lettre.com](http://www.sig-la-lettre.com). Plus de 30 sociétés ont été référencées en 2008, l'annuaire comptant 360 géo entreprise en fin d'année 2008.

- **Organisation d'une conférence sur GMES au Géo-Evènement.**

Les associations AFIGÉO et SPHERIS se sont associées pour organiser une conférence débat sur le programme européen « GMES, une ambition européenne au service du suivi des territoires », en avril 2008.

Initié en 1998, GMES est un ambitieux programme européen qui vise à doter l'Europe d'une capacité de "surveillance globale de l'environnement et de la sécurité", s'appuyant sur la mise en place de services opérationnels d'information environnementale.

Cette conférence avait pour objectif d'informer et sensibiliser les acteurs locaux de ce secteur, qu'ils soient donneurs d'ordre en matière de gestion de l'environnement ou fournisseurs de services aux collectivités. Toutes les interventions sont en ligne sur le site d'AFIGÉO.

- **Participation de l'AFIGÉO aux Manifestations du secteur.**

**Salon Géo-événement 2008 – avril 2008** : L'AFIGÉO était présente tout au long du salon, bien située devant la salle plénière, de nombreux contacts ont pu être pris, et nous avons eu le plaisir d'accueillir de nouveaux adhérents.

Des échanges très fructueux ont permis de faire connaître AFIGÉO, mais aussi grâce à nos amis Québécois venus en force, nous nous sommes enrichis de leur expérience.

**Petit Déjeuner sur Galiléo organisé le 5 mars 2008 au CNES par SPHERIS.**

Cette réunion a permis de faire le point sur le projet Galiléo et d'en informer les adhérents. Didier Faivre, Chef du département navigation à l'Agence spatiale européenne (Direction "Télécommunications et navigation") a présenté les politiques industrielles et d'approvisionnement du programme et répondu à de nombreuses interrogations des participants.


**Réunion de travail du pôle Advancity le 18 novembre 2008.** Le pôle Advancity entre dans une nouvelle phase de son développement avec la préparation du contrat de performance signé avec l'Etat pour 2009. Le pôle a sollicité l'expertise de l'AFIGÉO dans le cadre de la réflexion menée sur la future feuille de route stratégique, dans une configuration ouverte (en présence des Conseils Scientifiques, des membres de la gouvernance, des partenaires et nouveaux acteurs).

- **Participation de l'AFIGÉO aux Journées des éditeurs de logiciels**

**Journée organisée par Star-Apic le 23 septembre 2008.**

Yves Riallant et François Salgé étaient présents à cette journée qui a connu un vif succès. Ils sont intervenus sur « Les partenariats autour de l'Information Géographique ». Des exposés institutionnels autour de la Directive Inspire étaient également au programme.

**Journée SIG / Esri France, les 1 et 2 octobre 2008 à Versailles :** L'AFIGÉO était



présente au sein du village partenaire parmi plus de 50 exposants. L'occasion de faire connaître les actions de l'AFIGÉO auprès d'un public nombreux. Un an d'abonnement à la Lettre de l'AFIGÉO a été offert aux lauréats du Concours de poster.

**Journée Infrastructures et Territoire / Autodesk à la cinémathèque de Bercy à Paris, le 25 novembre 2008.**

L'AFIGÉO était présente au sein du salon des exposants pour cette 3ème édition du rendez-vous annuel des utilisateurs Autodesk du secteur géospatial et du génie civil se tiendra le mardi 25 novembre 2008 à la Cinémathèque française.

- **Edition d'un Guide de bonnes pratiques sur les appels d'offre en géomatique**

Partant des attentes exprimées par les adhérents d'AFIGÉO (suite au questionnaire élaboré par Rony Gal, ancien Vice Président en charge du pôle entreprises) qui sont parfois confrontés à des situations difficiles lors des mises en concurrence auxquelles ils participent, un groupe de travail s'est constitué autour d'Henri Pornon – Ieti Consultant, pour aider les entreprises dans ce domaine.

La première action décidée en mars 2008 est l'élaboration et la diffusion d'un guide de bonnes pratiques sur les procédures des marchés publics (conseils sur l'élaboration de cahier des charges,...). Au départ une enquête a été menée auprès de maîtres d'ouvrage et des entreprises : les résultats de ces enquêtes ont été compilés et analysés par les membres du GT, qui s'est réuni régulièrement tout au long de l'année 2008.

La dynamique et l'investissement de chacun a permis de finaliser la première version du guide en septembre 2008, le guide a été diffusé en version papier et numérique en novembre 2008. Cette production collective a été l'occasion de mener des actions de communications spécifiques, comme l'organisation d'un petit déjeuner de presse le 15 décembre 2008 à Paris.

## 3.2 Le pôle formation/recherche

Ce Pôle est composé d'organismes de formation, de recherche, et d'étudiants, mais aussi de professionnels, d'associations, ... etc. Il a pour mission de contribuer à une meilleure adéquation entre les formations et les métiers, entre le monde de la recherche et de l'industrie géo-spatiale tout en poursuivant les démarches en inter-réseau de reconnaissance des métiers.

- Vice président : Laurent POLIDORI, Directeur de l'ESGT
- Composition du comité de pilotage du pôle formation :
- Yves RIALLANT, retraité
- Vincent TIBERGHIEU, retraité du Groupe FIT
- Nathalie DEJOUR, Halbout Consultant
- Michel KASSER, Directeur de l'ENSG
- Sébastien VIAL, CFPPA
- Yves MEO, Communauté Urbaine de Marseille-Provence-Métropole

### • Site de référence : la refonte du site GEOFORM.

Une réunion s'est tenue le 22 avril 2008, en présence des principaux partenaires et adhérents d'AFIGÉO sur ce projet de refonte du site Geoform.

Les participants ont convenu de la forte attente des enseignants, des étudiants, mais aussi des professionnels vis à vis d'un tel site. La refonte du site repose sur 2 phases principales :

- La collecte de l'information et les moyens de cette collecte.
- La dissémination de l'information : quel choix technique ?
  - 1/ un wiki, outil collaboratif qui évite d'investir trop de moyens humains et financiers dans le développement
  - 2/ choix du modèle de l'annuaire des géo-entreprises.fr.

L'idée d'ouvrir le recensement de formations continues destinées à des professionnels est conservée, ainsi que des pages « ressources » dédiées à la reconnaissance des métiers, les débouchés et fiches de postes. Le développement d'une de ces solutions devrait se faire en partenariat avec Georezo.net courant 2009.

### • Participation aux commissions des grandes écoles.

L'AFIGÉO participe officiellement à la coordination des quatre écoles d'ingénieurs spécialisées en sciences de l'information géographique et :

- aux Conseils de Perfectionnement de l'ENSG – l'Ecole Nationale des Sciences Géographiques,
- aux Commissions Techniques annuelles de l'ESGT – l'Ecole Supérieure des Géomètres et Topographes située au Mans.

### • Participation aux autres manifestations du secteur.

**AFIGÉO a participé au Forum SIG Carto de l'ENSG le 7 Février 2008** qui portait sur le thème : « les nouveaux modes de transport ». Lieu de rencontres organisées autour des thèmes de la cartographie, du GPS et de la photogrammétrie, ces forums sont l'occasion d'échange entre professionnels et étudiants, chargés de l'organisation du forum.

**Animation du Géo-Séminaire sur "GéoWeb 2.0 : Vers des SIG collaboratifs ?"** le 13 mars 2008 à Montpellier sur le campus de Supagro (ex INRA-ENSAM), organisé par les étudiants du Master Silat. AFIGÉO était partenaire de la manifestation et Yves Riallant a animé cette journée.

**Participation de l'AFIGÉO au Salon de la Géomatique, dans le cadre du 19ème FIG, du 2 au 6 Octobre 2008 à Saint-Dié des Vosges.** Le Festival International de Géographie 2008 portait sur le thème "Entre guerres et conflits : la planète sous tension" avec comme pays invité le Japon.

Tout au long du salon, l'AFIGÉO a organisé des démonstrations, en lien avec le concours de géovisualisation, organisé pour la première fois et qui a connu un vif succès.

**Participation au Cercle Géo de l'ESGT le 5 décembre 2008 au Mans**, organisé par les étudiants de l'ESGT. Représentée à la partie "exposition" du Cercle Géo par Vincent TIBERGHIEN, l'AFIGÉO a pu faire découvrir aux professionnels, étudiants et enseignants les activités menées par notre association. L'annuaire des Géo-Entreprises a particulièrement intéressé les étudiants.

Plus de 50 participants à cette journée annuelle, dont l'organisation est confiée aux étudiants de l'ESGT, ont pu également suivre un cycle de conférences.

- **Recherche : constituer un Géoïde à la française.**

Suite aux réunions du Groupe de travail "Formation/Recherche" du CNIG auxquelles a participé l'AFIGÉO en 2007, sur les Pôles de compétitivité, la collaboration avec SIGMA s'est poursuivie en 2008.

Présent au colloque organisé par SAGEO- SIGMA CASSININ à Montpellier le mardi 24 juin 2008, Yves Riallant secrétaire général de l'AFIGÉO a pu rencontrer Michel Mainguenaud et travailler sur le projet de constitution du géoïde à la Française.

- **Démarche de reconnaissance des métiers.**

**Pages dédiées sur le site de Georezo.net :** Les nombreuses actions menées par AFIGÉO – Georezo.net et le CNIG en matière de reconnaissance des métiers de la géomatique sont à présent valorisées au sein du site de Georezo.net

- [page dédiée à la Démarche METIERS \(a\)](#),
- [Accéder à la page dédiée à la Démarche METIERS \(b\) sur le site de Georezo.net](#)

Ces pages recensent les documents et les liens existants en matière de référentiels métiers, fiches métiers, fiches d'emplois-type dans les domaines de la géomatique, des SIG, de la cartographie, de la topographie, des bases de données ou de la géographie.

**Collaboration avec l'ONISEP sur une fiche métier et un article dédié à la Géomatique dans la revue INFOSUP.**

La fiche métier de l'ONISEP intitulée Géomaticien(ne) a été publiée. GeoRezo et AFIGÉO ont participé en janvier 2008 à la rédaction de cette fiche dans le cadre de la démarche de reconnaissance et connaissance des métiers de la géomatique. Un article Géomatique dans le dernier numéro de la revue de l'ONISEP de novembre 2008 "Infosup" a été publié :



Dédiée aux métiers et aux formations, elle est consacrée aux études de sciences humaines. Dans le chapitre géographie, un article intitulé Géomatique présente les spécificités du métier. Georezo.net et AFIGÉO ont contribué à cet article.

## 3.3 Le pôle des usages / utilisateurs

Le pôle des usages rassemble les têtes de réseau « métier », les collectivités territoriales, les utilisateurs de l'information géographique et cherche à promouvoir tous les usages, en cherchant à porter un discours politique. L'AFIGÉO reflète l'analyse de leurs besoins et vise à améliorer la connaissance des actions menées localement : missions des collectivités, mutualisation de données, d'actions, ...etc.

Vice président : Jacques COSSALTER – RGD 73 –74

Comité de pilotage du pôle :

- Dominique CAILLAUD – Député – Président de l'AFIGÉO
- Michel DEBORD – CCI du Gers
- Denis DELERBA - animateur national du Groupe de Travail SIG/Topo de l'AITF.
- Hervé HALBOUT – Halbout Consultant
- Roland NUSSBAUM – MRN
- Philippe PETIT-HUGON – CG64
- Jean POULIT – Conseil
- François SALGE- DGALN – MEEDDAT – membre du CA d'AFIGÉO
- Joel TIGNON- CR NPDC
- Jean-Marc TROUILLARD - BRGM

### • Site de référence : rubrique « Info-régions »

Cet espace sur le site d'AFIGÉO traite de l'actualité des régions. Les correspondants régionaux ont un accès direct pour alimenter cette page qui leur est dédiée. Toutes les informations relatives aux structures d'animation et de mutualisation de données à l'échelle régionale figurent dans ces pages...

### • Organisation des 3èmes rencontres des dynamiques régionales, juin 2008

Les 3èmes rencontres des dynamiques régionales en information géographique à Strasbourg, les 5 et 6 juin 2008, ont été organisées avec le soutien du Conseil Régional d'Alsace et de CIGAL « Coopération pour l'Information Géographique en Alsace ».



La présence d'élus tout au long de ces journées (D.Caillaud, Député de Vendée et Président d'AFIGÉO, Mme Jung, Conseillère régionale et Président de CIGAL, et F. Bouchard Directeur des Services de la Région Alsace) témoigne de leur vif intérêt pour cette manifestation, qui rassemble acteurs de la géomatique des collectivités territoriales et des services déconcentrés de l'Etat.

Ces journées étaient animées par Françoise de Blomac, rédactrice en chef de SIG la Lettre.

Comme chaque année, la première journée était consacrée au bilan des plateformes de mutualisation territoriales et à l'articulation et la complémentarité des différents échelons: régions, départements... La deuxième journée a abordé les aspects plus thématiques et opérationnels des plateformes de mutualisation, ainsi que leurs articulations avec les politiques nationales de l'information géographique.



Ces 3° rencontres ont été un réel succès, grâce à une organisation parfaite de nos partenaires et à la qualité des interventions: plus 130 participants et 20 régions de métropole et d'Outre mer représentées!

La visite au Parlement Européen a été l'occasion pour Dr W. STEINBORN Bureau GMES Commission Européenne, DG Entreprises de réaliser une présentation sur les enjeux européens de l'information géographique.

Toutes les interventions et les actes des rencontres sont en ligne sur le site d'AFIGÉO, dans la rubrique Manifestations 2008.

- **La sensibilisation des élus en région**

**Présentation de la V1 d'un programme de sensibilisation des Elus au Géo événement en avril 2008.** Au sein du pôle usage, un groupe de travail s'est constitué pour élaborer un programme de sensibilisation des élus, qui serait mis en œuvre dans différentes régions sur le thème : *"Information géographique et développement durable"*. A l'occasion des Assises des géomaticiens en ouverture du Géo-Evènement 2008, le GT a procédé à une présentation de la version 1 de ce programme de sensibilisation, afin de recueillir de la part des participants des remarques sur ce discours qui se veut politique et non technique.

**Intervention de Dominique Caillaud, Président de l'AFIGÉO lors de la Réunion des DGS des Conseils Régionaux, à l'ARF le 27 novembre 2008.**

Suite à la tenue des 3èmes rencontres des dynamiques régionales à Strasbourg, des contacts ont pu être établis entre l'AFIGÉO et Mr Bouchard, Directeur Général des Services à la Région Alsace. Le Groupe de travail au sein de l'Association des Régions de France qui rassemble l'ensemble des Directeurs Généraux des Services des Conseils Régionaux de France a reçu Mr Caillaud et Mr Salgé pour qu'ils présentent les enjeux des SIG et de la Directive Inspire lors de leur réunion organisée à l'occasion du SMCL 2008. Plus de 15 régions étaient représentées.

La présentation de D Caillaud, appuyée de quelques illustrations a porté sur :

- le rôle de l'info géo comme outil d'analyse, de l'aide à la décision, ...
- le rôle des référentiels et des données thématiques ;
- l'importance des moyens humains et de la place transversale du service SIG au sein d'une structure territoriale (exemple des CG et des CR) ;
- l'importance pour des raisons de cohérence de mutualiser les coûts des référentiels et pour des raisons d'efficacité de partager les données thématiques...

François Salgé a ensuite exposé de façon synthétique les enjeux, les contraintes, la mobilisation nécessaire des acteurs autour de la transposition de la directive Inspire. D. Caillaud a conclu sur les actions et le rôle d'AFIGÉO comme facilitateur des relations entre acteurs au niveau local.

- **Participation de l'AFIGÉO aux manifestations du secteur**

**4ème Forum de l'AFT le 27 mars 2008 à Cachan - Val-de-Marne :** L'Association française de topographie a organisé avec l'Ecole spéciale des travaux publics (ESTP) son forum annuel sur le thème "XYZ et SIG: vers la généralisation de la 3D", le 27 mars 2008. L'AFIGÉO a participé à l'exposition et a tenu un stand d'information sur ses activités.

**Les Assises du numérique en mai 2008 :** Dans le cadre de la mise en place d'un secrétariat dédié au TIC au sein du Gouvernement, les Assises du numérique sont organisées le 29 mai 2008 à l'Université Paris – Dauphine. Dominique Caillaud a participé à l'atelier 6: sur « La modernisation administrative et les TIC : Administration électronique », dont l'introduction sera réalisée par André Santini, secrétaire d'Etat chargé de la fonction publique.

**Les Assises de l'ingénierie territoriale de l'AITF en juin 2008 à Nantes :** "Nantes 2008: L'expertise locale au service de l'action globale". Yves RIALANT - Secrétaire général de l'AFIGÉO a participé à l'Atelier 12 portant sur *"Quelles articulations SIG entre le contexte local et le contexte national ou européen?"*.

**AFIGÉO, partenaire de RURALITIC 2008, août 2008 à Aurillac.** Yves Riallant secrétaire général AFIGÉO et Nathalie Dejour, correspondante régional Auvergne, ont participé activement à la manifestation qui se tenait à Aurillac les 27 et 28 août 2008.

Y Riallant a participé à l'atelier consacré au *"Système d'Information Géographique : impacts organisationnels pour les collectivités territoriales."*

**PREVIRISQ, les 9, 10 et 11 octobre 2008 à Tours :** Le Salon PREVIRISQ a été organisé par l'Etablissement Public Loire, il est dédié à la prévention des inondations et à l'aménagement des cours d'eau. Faisant suite au travail réalisé avec l'AFPCN « S'informer pour réduire les risques naturels » Yves Riallant était invité comme rapporteur de l'atelier ESPACE, présidé par Jean-Paul BRAVARD, Président du Conseil Scientifique « Plan Loire grandeur nature ». Le programme de cet atelier était centré sur les actions de réductions de la vulnérabilité menées par les riverains, le monde économique, les services gestionnaires de réseaux, les aménageurs d'espace et les décideurs.

**29e rencontre des agences d'urbanisme, le Havre du 22 au 24 Octobre 2008.** Ces Rencontres portaient sur le thème : « De la ville au grands territoire ». L'AFIGÉO a participé à l'atelier 9 présidé par Patrice DUNY, Directeur de l'Agence d'Urbanisme de Caen-Métropole sur « Observation et connaissance des territoires ». Dans cet Atelier, l'Information Géographique y était à l'honneur, autant par le sujet que par les témoignages portés par les intervenants représentants : la DIACT, l'IGN et l'AUDIAR (Agence d'urbanisme de Rennes).

L'occasion a permis aussi de retrouver Jean François Mary et Pierre Lavergne du club géomatique de la FNAU, mais également de dialoguer avec Monsieur Rossinot, Président de la FNAU et ancien Président du CNFPT.

**La Mêlée Géomatique à Auch - Gers le 13 novembre 2008 :** Hervé Halbout, Consultant et correspondant régional AFIGÉO en Basse-Normandie a participé à l'atelier portant sur : *"Le partage des données : un enjeu entre économie d'échelle et développement des connaissances"*.

**Rencontres de l'information géographique en SDIS le 9 décembre 2008,** organisée par l'ENACT de Dunkerque. Pour la première fois, l'Enact de Dunkerque rassemblait plus de 50 représentants des Services Départementaux d'Incendie et de Secours pour 3 jours de rencontres et d'échanges d'expériences sur l'usage des SIG dans la prévision et l'aide à la gestion des interventions de secours sur le terrain.



L'objectif était :

- initier ou conforter la place du service SIG dans un SDIS,
- fédérer les acteurs des SDIS du territoire national.

L'AFIGÉO est intervenue en introduction de ces rencontres pour faire état des travaux menés par les 3 pôles en précisant les actions spécifiques réalisées en faveur de l'usage des SIG dans la gestion des risques.

## • Expertise, avis et prise de position

**Les ateliers du PUCA – MEEDDAT :** Au sein du MEEDDAT, le PUCA (Plan Urbanisme Construction Architecture) a pour objectif principal de défricher des domaines de connaissance en développant des programmes de recherche dans le domaine de l'Architecture et de l'Urbanisme.

Chaque atelier regroupe plusieurs acteurs dont AFIGÉO pour réfléchir sur l'apport et l'usage de l'information géo localisée dans la connaissance des territoires.

**Directive INSPIRE : Participation à la Journée Inspire organisée par le CNIG et Avis sur l'avant-projet de loi de transposition de la directive.**

L'AFIGÉO a participé à la journée d'information sur le thème : "INSPIRE : où passera le chemin de l'administration électronique géographique ?", organisée par le CNIG le 12 novembre 2008.

L'avant-projet de loi a été transmis aux membres du CNIG plénier en vue de recueillir l'avis des structures représentatives du secteur de l'information géographique. L'AFIGÉO



a émis un avis en vue de sa prise en compte dans les discussions lors du CNIG Plénier, auquel participe l'AFIGÉO le 16 décembre 2008.

**Participation de l'AFIGÉO à la réunion de la DIACT le 22 octobre 2008 :** qui a réuni différents acteurs afin de préparer les textes réglementaires sur la communication par les opérateurs de communications électroniques d'informations sur l'implantation de leurs réseaux et sur la couverture des territoires par leurs offres de services. Cette réunion de travail portait sur les aspects techniques de ces textes liés à l'Information Géographique et aux modèles de données.

Cette démarche de connaissance des infrastructures, réseaux et services de communications électroniques sur les territoires est portée par le MEDDAT et la DGE. Elle se réfère à l'arrêté du 4 août 2006 sur la sécurité des canalisations de transport de gaz et d'hydrocarbures, ainsi qu'au travail réalisé dans le cadre du CNIG portant sur le numérisation des plans locaux d'urbanisme (PLU) et des servitudes d'utilité publique (SUP). Les participants se sont également interrogés sur les orientations introduites par INSPIRE à ce sujet. Le calendrier pour la production de ces décrets est très serré.

### **Adresses postales : la DGE consulte l'AFIGÉO et organise une table ronde**

L'AFIGÉO a été sollicitée par Le Conseil Général des Technologies de l'Information (CGTI) - MINEFI pour faire part de ses avis sur les questions de l'adresse en 2007, dans le cadre de la réalisation d'une étude sur la problématique du système d'adresse universel.

Le CGTI a remis son rapport à la DGE - Direction Générale des Entreprises, et a invité l'AFIGÉO à participer à une table ronde le 21 avril 2008.

L'ordre du jour portait sur : les perspectives du système des adresses postales suite au rapport de CGTI intitulé "enjeux et perspectives d'amélioration du système des adresses postales".

**Question de Dominique Caillaud, Député au Gouvernement.** Dominique Caillaud est intervenu à l'Assemblée Nationale lors de la 2ème séance du jeudi 6 novembre pour adresser au gouvernement plusieurs questions relatives au "*programme 159 "Information géographique et cartographique" modeste mais néanmoins important, sous deux aspects : son organisation au sein du Ministère, et son adaptation au contexte européen, compte tenue de la directive INSPIRE...*" Le Président a également évoqué l'évolution du CNIG, le modèle économique de l'IGN et dans un deuxième volet a souligné la faible représentation de la France dans les équipes d'experts chargées d'élaborer les règles d'implémentation.

**Forum OGC, organisée par le BRGM, le 9 décembre 2008 à Orléans.** Le Président de l'AFIGÉO a participé à cette Journée Française de l'Interopérabilité Géospatiale. L'occasion de faire le point sur la mise en œuvre opérationnelle de l'interopérabilité dans différents domaines. L'AFIGÉO était partenaire de la manifestation qui a connue un vif succès au regard du nombre de participants et de la qualité des interventions.

### • **Synthèse des 3èmes Rencontres des dynamiques régionales en IG.**

A la rentrée 2008 l'AFIGÉO, avec le soutien de B Dewynter - consultante a publié les actes complets des 3èmes Rencontres qui présentent l'ensemble des débats qui ont eu lieu autour des thèmes suivants :

- Bilan et analyse des dynamiques régionales en 2008 / Articulations des dynamiques départementales et régionales.
- Implication des dynamiques régionales dans les métiers.
- Comment les plates-formes régionales doivent se préparer pour être « inspiro-compatible » ?
- Positionnement des partenariats public/privé vis-à-vis des dynamiques régionales ?
- Impacts des politiques et réformes nationales en IG sur les dynamiques régionales ?

Les actes, ainsi qu'un résumé de trois pages et une synthèse d'une dizaine de pages sont en ligne dans la rubrique « manifestations » du site de l'AFIGÉO.

- **Projet eSDINET+ : observatoire des IDG.**

Pour la France, 49 Infrastructures de Données Géographiques thématiques, régionales ou départementales ont été identifiées et enquêtées sur la période août-décembre 2008. Dès décembre 2008, le traitement et l'analyse des réponses ont débuté avec l'objectif de dresser un bilan approfondi du fonctionnement technique et organisationnel de ces plates formes de mutualisation de données géographiques.

- **Le réseau des correspondants régionaux**

En 2008, les correspondants régionaux de l'AFIGÉO sont au nombre de 24 et ils couvrent 20 régions de France métropolitaine et d'outre-mer. Jacques Cossalter, Vice Président de l'AFIGÉO était en charge de l'animation du réseau des Correspondants régionaux jusqu'à la tenue de l'AG 2008. A l'occasion de l'élection des membres du bureau, Hervé HALBOUT, a été nommé « animateur du réseau des correspondants régionaux » pour l'AFIGÉO.

4 nouvelles candidatures validées sur la période 2008 :

- Champagne-Ardenne : Sébastien VIAL – CFPPA
- Franche Comté : Hervé BOUILLON – SIDEC du Jura.
- Guyane : Boris RUELLE- ARUAG - Agence d'urbanisme et d'aménagement de la Guyane.
- Haute-Normandie - Jean-François MARY - Agence d'Urbanisme de la Région Havraise (AURH)
- Languedoc-Roussillon : Silvan COSTE - animateur de SIG LR

Le réseau des « correspondants régionaux de l'AFIGÉO » en 2008 :

Aquitaine	GIP ATGERI	M	Pierre	MACE
Aquitaine	GIP ATGERI	M	Loic	WATIER
Auvergne	HALBOUT Consultants	Mme	Nathalie	DEJOUR
Basse-Normandie	HALBOUT Consultants	M	Hervé	HALBOUT
Bourgogne	IETI Consultant	M	Henri	PORNON
Champagne-Ardenne	CFPPA du Balcon des Ardennes	M	Sébastien	VIAL
Franche-Comté	SIDEC du Jura	M	Hervé	BOUILLON
Guyane	ARUAG - Agence d'urbanisme de Guyane	M	Boris	RUELLE
Haute-Normandie	Agence d'Urbanisme du Havre (AURH)	M	Jean-François	MARY
Ile-de-France	IAURIF	M	Michel	HENIN
Languedoc-Roussillon	Association SIG LR	M	Silvan	COSTE
Lorraine	GUELLE & FUCHS	M	Didier	GUELLE
Martinique	Université des Antilles	M	Jean-Raphael	GROS-DESORMEAUX
Midi-Pyrénées	APEM	M	Laurent	PLAINECASSAGNE
Nord-Pas-de-Calais	Conseil Régional Nord - Pas de Calais	M	Christophe	BURY
Nord-Pas-de-Calais	Conseil Régional Nord - Pas de Calais	M	Joël	TIGNON
PACA	Conseil Général du Var	M	Yannick	DANIEL
PACA	INRA	M	Philippe	ROSSELLO
Pays de la Loire	Communauté Urbaine de Nantes	M	Jean	YERCHOFF
Picardie	Conseil Régional de Picardie	M	Cédric	ANSARD
Poitou-Charentes	IAAT	M	Emmanuel	CAPELLI
Rhône-Alpes	Régie de Gestion des Données des Savoie	M	Jacques	COSSALTER
Rhône-Alpes	CERTU	M	Gilles	TROISPOUX
Territoires d'Outre-Mer	SIGEO - Nouvelle-Calédonie	M	Bruno	GRANGER

## 4. LES ACTIONS 2009

### 4.1 Actions transversales

- **L'AFIGÉO et l'OGE signent une convention de partenariat pour l'année 2009.**

A l'occasion des Voeux du Président de l'OGE, Mr Bibollet, le 27 janvier dernier, Mr Caillaud et Mr Bibollet ont procédé à la signature d'une convention de partenariat annuelle entre les deux organismes.

- **GT communication.**

Ce groupe transversal a été mis en place pour définir la politique de diffusion des productions de l'AFIGÉO et proposer une nouvelle charte de communication (site internet et autres outils de communication)...

### 4.2 Le pôle entreprises /industries

Les actions phares pour l'année 2009 :

- **Évolution de l'annuaire des géo-entreprises**

- Mettre en valeur les adhérents AFIGÉO
- Rapatrier l'annuaire sur le site d'AFIGÉO
- Valoriser l'annuaire (notamment produire des indicateurs annuels)

- **Mise à jour guide de bonnes pratiques**

- **Participation de l'AFIGÉO aux manifestations du secteur**

- Rencontres SIG La Lettre – mai 2009 à l'ENSG
- Journées des Editeurs de logiciels – automne 2009

- **Étude d'un dispositif d'assistance conseil juridique mutualisé**

- **Interventions diverses**

- Positionnement d'AFIGÉO face à l'évolution du CNIG
- Entreprises face à la crise : lobbying Ministère de la Défense

### 4.3 Le pôle formation / recherche

- **Site de référence : ouverture de Geo-formation.**

Ouverture en mai 2009 du Wiki, sur Georezo.net [GeoFormations] : le nouvel espace sur les formations francophones en géomatique.

- **Journée d'échange France-Québec le 6 juillet à l'ENSG**

- **Participation de l'AFIGÉO aux manifestations du secteur**

- journée Géomatique et Territoires le 13 janvier 2009 à l'université du Havre.
- Forum de l'ENSG – février 2009.
- Journée du Master Silat – mars 2009.
- Salon de la Géomatique – FIG – Octobre 2009.

- **Guide pour le recrutement en géomatique « mode d'emploi ».**

### 4.4 Le pôle usages / utilisateurs

- **Organisation des 4èmes rencontres des dynamiques régionales, juin 2008**

Ces 4èmes rencontres se tiennent les 29 -30 juin à Lille, organisées avec les partenaires de la PPIGE en NPDC : l'EPF, le Conseil régional et la Préfecture.

- **Participation de l'AFIGÉO aux manifestations du secteur**
  - Journée "SIG et Territoires" organisée par l'IAAT à l'Université de Poitiers- 19 février 2009.
  - Journée de lancement Geobourgogne- 13 mars 2009
  - Sig Nouméa en Nouvelle Calédonie – 22 -23 avril 2009
  - Rotterdam - GSDI 2009 - Présentation d'Esdi net+ – 15 – 19 juin 2009
- **Participation à des projets européens :**
  - Production et diffusion de la synthèse eSDI NET + sur les IDG.
  - Projet Plan4all – documents d'urbanisme
  - Projet EURADIN
- **Groupe de travail législatif.**

## 4.5 Club International

- **Mission de découverte Chine (en partenariat avec Ubifrance) :**
  - Petit déjeuner d'information - 17 mars 2009
  - Mission CHINE – Pékin, Canton, Shanghai, Wuhan - 20 au 23 avril 2009
- **Pavillons France (en partenariat avec Ubifrance) :**
  - Salon INTERGEO – Allemagne, Karlsruhe, 22-24 septembre 2009
  - Salon AFRICAGIS – Ouganda, Kampala, 26-29 octobre 2009
- **Etudes (en partenariat avec le CNIG):**
  - Valorisation de l'enquête "organisation de l'IG et concurrence dans 22 pays"
  - Etude "analyse des AO internationaux en IG 2007-2008"
- **Séminaires :**
  - Séminaire d'information « l'information géographique et le développement durable en Afrique », 18 juin 2009
  - Participation au Séminaire « NSDI Korea 2009 Conference » Séoul, Corée, 9-11 sept. 2009
  - Séminaire "expansion et innovations en l'IG" – 5 octobre 2009 (avec le CNIG)
  - Séminaire "les outils d'appui français à l'export"- 6 octobre 2009 (avec le CNIG)
- **Partenariats**
  - AGMQ : participation au colloque de l'AGMQ du 30 avril 2009
  - Adhésion croisée avec ISTED