



Rapport d'activité 2007-2008

Présenté le 30 Septembre 2008

lors de l'assemblée générale AFIGÉO

dans les locaux de l'Ordre des Géomètres Experts

Paris (75)

Sommaire

1. VIE ASSOCIATIVE	3
1.1 L'équipe au travail	3
1.2 Les adhérents	4
1.3 Les partenaires de l'AFIGÉO	4
1.4 Les réunions du conseil d'administration et les journées des Pôles ...	6
1.5 Les outils de communication généraux.....	6
1.6 Contribution de l'AFIGÉO à des médias du secteur.....	9
2. L'EUROPE ET L'INTERNATIONAL	10
2.1 AFIGÉO représente la France au sein d'EUROGI	10
2.2 Le Club Export de l'AFIGÉO	11
3. LES ACTIONS PAR POLE METIER	13
3.1 Le pôle entreprise /industrie.....	13
3.2 Le pôle formation/recherche.....	18
3.3 Le pôle des usages / utilisateurs	21

1. VIE ASSOCIATIVE

1.1 L'équipe au travail

• **Changement de siège social**

Depuis décembre 2007, l'AFIGÉO a emménagé dans les locaux proposés gracieusement par l'IGN situés au 107 rue de la Boétie, dans le 8^{ème} arrondissement de Paris. Deux bureaux sont mis à disposition ainsi que plusieurs salles de réunion.

• **Le conseil d'administration et le bureau**

Lors de l'Assemblée Générale 2006, les adhérents de l'AFIGÉO ont élu les membres du Conseil d'Administration pour une durée de 3 ans. Le 5 octobre 2006 ce CA a procédé à l'élection du bureau de l'AFIGÉO (en souligné) :

- Président: Dominique CAILLAUD, Député de Vendée a été réélu.
- Secrétaire Général: Yves RIALANT a été réélu
- Trésorier: Vincent TIBERGHIEU, retraité du Groupe FIT a été réélu.
- Vice-président du Pôle "entreprise - industrie": Rony GAL, PDG Esri France.
- Vice-président du Pôle "formation-recherche": Michel KASSER, Président de l'AFT.
- Vice-président du Pôle "usages": Denis DELERBA, Animateur national du Groupe de Travail SIG/Topo de l'AITF.
- Vice-président en charge de la mise en place d'une Maison de la Géomatique: Patrick BEZARD-FALGAS, Président de la Commission Information Géographique de l'Ordre des Géomètres-Experts.
- Vice-président en charge de l'animation du réseau de correspondants régionaux: Jacques COSSALTER, Directeur du RGD 73-74.
- Vice-président « coordinateur »: Jean-Lucien SELIGMANN, Président du SPDG .
- Vice-président en charge des affaires européennes et internationales: Jean POULIT, Directeur de Jean Poulit Conseil.
- BARBIER Michel – Président du CNIG
- BERTRAND Georges – Directeur Urbatique
- de BLOMAC Françoise- Rédactrice en chef - SIG La Lettre
- DENIS Patrice – Secrétaire général du CNIG
- KIENTZ Bernard - Directeur du Programme Géographie - EADS
- POLIDORI Laurent – Directeur de l'ESGT
- SALGE François - DGUHC
- TROISPOUX Gilles – Chargé de mission - CERTU

• **L'équipe au travail**

Le Bureau s'appuie sur le Secrétariat Permanent qui assure le suivi des actions engagées au quotidien. Le secrétariat permanent de l'AFIGÉO est assuré par deux salariées à temps partiel (70%) :

- Elise Ladurelle-Tikry : Chargée d'étude et communication.
- Lucie Fourcin Chargée de la gestion du Club Export AFIGÉO

Le secrétariat permanent assure :

- La gestion administrative et financière de l'AFIGÉO,
- L'organisation des réunions du CA, de l'AG et des réunions des pôles,
- L'organisation de manifestations ou la participation à des manifestations extérieures,
- La représentation de l'AFIGÉO dans instances administratives,
- L'animation d'un réseau de partenaires institutionnels et autres,
- Le suivi des actions de communication : conception et la réalisation de documents, Lettre et Flash info, la mise à jour et l'alimentation du site Internet, édition de plaquettes de communication, de communiqué de presse...
- Veille d'information et diffusion de documents d'intérêt général pour les adhérents,

- La réponse aux multiples demandes de renseignements, l'orientation des adhérents,
- La recherche et suivi de nouveaux adhérents,
- La gestion de projets et la réalisation d'études.....

En juillet et août 2008, l'AFIGÉO et son Club Export ont pu bénéficier du soutien de :

- Blandine Dewynter, Consultante qui a produit la synthèse des 3^{èmes} rencontres des dynamiques régionales à Strasbourg.
- Pierre Touzard, étudiant en 2^{ème} année de l'ESGT, qui a effectué son stage de fin d'étude auprès de l'AFIGÉO et de son Club Export.

1.2 Les adhérents

La liste des adhérents de l'AFIGÉO ou « *annuaire des adhérents* », par niveau de cotisation, est disponible sur le site Internet de l'association.

En 2007, l'AFIGÉO comptait **154 adhérents**, ce qui est un record depuis la création de l'AFIGÉO. Le montant total des cotisations s'élève à : **48 270 euros**.

En 2008, l'AFIGÉO a lancé son appel à cotisation annuel en février. Au mois de septembre 2008 le bilan est le suivant : **156 adhérents** pour un montant de cotisation de **48 651 euros** (dont 7 363 en cours de règlement).

Répartition par niveau de cotisation

Niveau	Nombre	Montant
Etudiants	10	110
Individuel	42	1876
Niveau 1	40	6195
Niveau 2	50	22 970
Niveau 3	14	17 500
Total	156	48 651

Répartition par pôle

Pôles	Nombre	Montant
Entreprises	63	21 845
Formation	20	2 603
Usages	63	23 901
Non déclarés	10	302
Total	156	48 651

L'analyse des cotisations encaissées en 2008 montre une augmentation des collectivités territoriales et particulièrement des conseils régionaux, qui viennent renforcer le pôle usage de l'AFIGÉO.

1.3 Les partenaires de l'AFIGÉO

• Le Conseil National de l'Information Géographique (CNIG)

Ce partenariat privilégié se concrétise sur les éléments suivants :

- participation des adhérents de l'AFIGÉO aux groupes et commissions du CNIG,
- le Président et le secrétaire général du CNIG sont membres de droit du conseil d'administration de l'AFIGÉO,
- Dominique Caillaud et Yves Riallant, sont membres du CNIG plénier au titre de personnalités qualifiées,
- Plusieurs évènements et actions sont menées dans le cadre du Groupe de travail Europe/International en partenariat avec le Club Export de l'AFIGÉO.



<http://www.cnig.gouv.fr>

• SPHERIS

L'AFIGÉO et SPHERIS ont échangé leurs cotisations (adhésions croisées) et se tiennent régulièrement informées des réalisations et des actions menées de part et d'autres.



<http://www.spheris-fr.com/>

- **SIG LR**

L'AFIGÉO et SIG LR ont échangé leurs cotisations (adhésions croisées). L'AFIGÉO participe à la promotion de la journée annuelle professionnelle SIG LR.

L'AG 2007 de SIG LR a nommé un nouveau correspondant régional de l'AFIGÉO en Languedoc Roussillon : Silvan COSTE, animateur.



<http://www.siglr.org>

- **Le Syndicat Professionnel de la Géomatique (SPDG)**

L'AFIGÉO et le SPDG se sont souvent coordonnés pour prendre des positions touchant à notre secteur d'activité. La collaboration se concrétise lors de séminaires organisés à l'occasion du Salon des Maires et des Collectivités locales.



<http://www.spdg-geomatique.org/>

- **Géorezo.net**

Le partenariat mis en place avec le « forum Géorezo.net » se poursuit sous forme d'un accord de cotisation croisée, et d'actions menées conjointement entre les deux associations depuis quelques années (mise en place d'enquêtes en ligne, démarche de reconnaissance des métiers, annuaire des géo-entreprises).

En partenariat avec la liste « appels d'offre » de Georezo.net, l'AFIGÉO diffuse les trois dernières offres dans sa Lettre mensuelle.



<http://georezo.net>

- **Club Géomatique de la FNAU**

La Fédération Nationale des Agences d'Urbanisme invite l'AFIGÉO à participer à ses réunions dans l'objectif de mieux se connaître, et d'échanger sur les démarches respectives. L'AFIGÉO assure la diffusion des informations relatives à ce Club et aux agences d'urbanisme en matière de géomatique. Cette année, l'AFIGÉO participera activement au Congrès des Agences d'urbanisme organisé au Havre en octobre 008.



www.fnau.org/reseaux_technique_pro/easymaj_club.asp?id_club=5&id_page=13

- **Le Groupe Topo SIG de l'AITF**

Les membres du Groupe Topo SIG de l'Association des Ingénieurs Territoriaux de France (AITF) bénéficient d'un tarif unique de 155 euros (niveau1) pour leur collectivités de moins de 30 000 habitants.



http://www.aitf.asso.fr/groupe/presentation.php?frm_id_instance=27

- **AFPCN et la MRN**

L'AFIGÉO participe aux réunions organisées par la Mission risque Naturel et l'Association Française pour la Prévention des catastrophes Naturelles.



<http://www.mrn-gpsa.org/>

- **Le Groupe de Géomaticiens de l'ARF – Association des Régions de France**

Constitué à l'occasion des 2^{èmes} rencontres des dynamiques régionales puis officialisé au sein de l'ARF, ce groupe de travail constitué des géomaticiens des Conseils Régionaux se réunit régulièrement pour échanger autour de leurs problématiques communes. L'AFIGÉO est intervenue lors d'une réunion organisée à l'ARF en septembre 2007.

- **Baliz Media INC**

L'AFIGÉO dans le cadre de ses relations internationales a développé des contacts avec cette structure canadienne d'analyse et d'information sur les affaires et les technologies de l'industrie du géospatial. BALIZ-MEDIA.com: Magazine canadien sur l'actualité et les technologies de l'industrie du géospatial.



<http://media.baliz-geospatial.com/>

1.4 Les réunions du conseil d'administration et les journées des Pôles

Le Conseil d'administration de l'AFIGÉO s'est réuni 4 fois depuis l'AG 2007. Il a cette année beaucoup travaillé sur la définition de **nouveaux statuts**, et l'organisation de deux « **journées des Adhérents autour des 3 Pôles** » qui se sont tenues en novembre 2007 à l'ENSG et qui ont été l'occasion d'impliquer les adhérents dans la définition du programme d'action, par pôle pour 2007-2008.

En effet, l'AFIGÉO a mis en place une nouvelle orientation, validée par les adhérents en Assemblée Générale en juin 2006, structurée autour de trois piliers opérationnels :

- " Formation / Recherche " ;
- " Entreprises / Industries " ;
- " Usages / Utilisateurs " ;

L'objectif est de :

- répondre au besoin d'organisation de la communauté de la géomatique en France et renforcer les liens qui unissent l'AFIGÉO et les structures de représentations.
- confronter l'AFIGÉO à l'évolution du secteur et avancer pour renforcer son identité et ses priorités.

Les Vice-présidents en charge de l'animation des pôles ont réuni les adhérents au sein d'ateliers dédiés, pour qu'ils s'engagent eux mêmes dans le choix, la mise en œuvre des actions et l'organisation de chaque Pôle autour :

- d'un Vice-Président et d'un bureau en charge de son animation,
- d'un site Internet de référence,
- d'un colloque annuel dédié,
- d'une étude ou d'un rapport sectoriel,
- du financement des actions, et de la recherche de nouveaux adhérents.

1.5 Les outils de communication généraux

- **La Lettre de l'AFIGÉO**

La Lettre est le principal vecteur d'information de l'AFIGÉO à destination de ses adhérents et les informe :

- des actions menées par l'association et son Club Export (« Vie d'AFIGÉO ») et par ses partenaires, rubrique dorénavant structurée autour des 3 pôles
- de l'actualité du secteur en France et à l'international (« en Bref »),
- des « opportunités » (appels d'offre, bourses, emploi, programme de recherche...)
- et des « évènements ».

Essentiellement constituée de brèves, La Lettre de l'AFIGÉO est riche en liens internet utiles.



11 numéros de la lettre sont diffusés chaque année. Outils de promotion, elle est également diffusée lors de manifestations ou salons auxquels participent l'AFIGÉO.

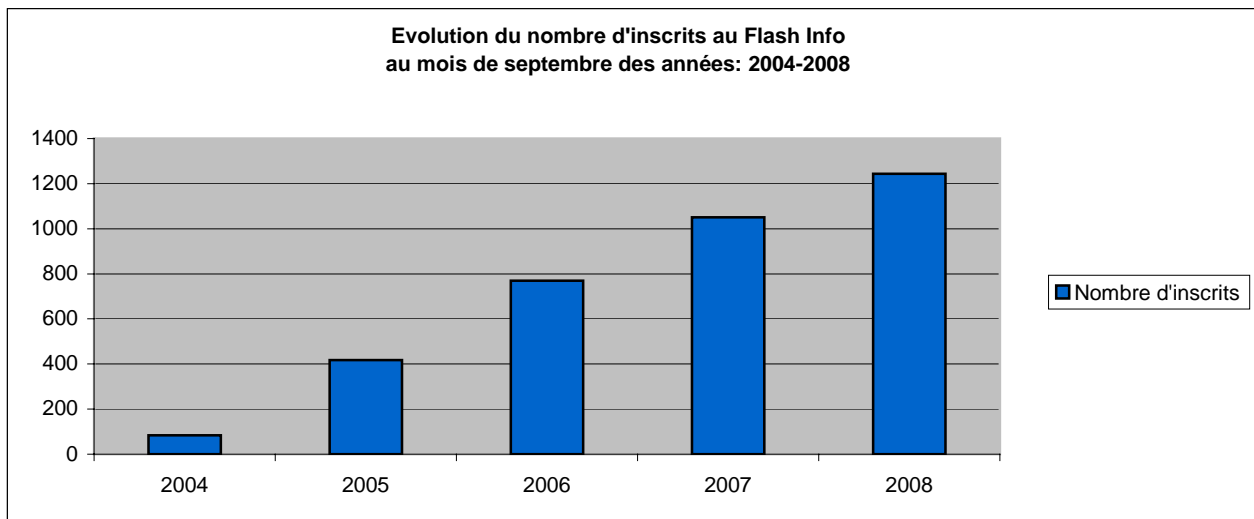
Depuis juin 2006, la Lettre est réalisée et transmise aux adhérents via le site Internet de l'AFIGÉO, tous les exemplaires sont stockés au sein de l'espace adhérent. Le nouveau site permet à chaque organisme adhérent d'inscrire jusqu'à 5 contacts au sein de l'espace personnel

qui recevront également la Lettre. Les correspondants régionaux d'AFIGÉO, les services communication des entreprises et les adhérents apportent également leur contribution et enrichissent cette newsletter (possibilité d'envoyer des infos via l'espace personnel).

• Le Flash Info de l'AFIGÉO

L'AFIGÉO édite également un « Flash Info », mensuel libre et gratuit. Il permet d'être tenu informé, dans les grandes lignes, de l'évolution du secteur de l'Information Géographique et de la vie de l'AFIGÉO.

Ce service fut mis en place en février 2004, il connaît un succès grandissant puisqu'il compte aujourd'hui 1 244 inscrits.



• Le site Internet de l'AFIGÉO

Le site Internet d'AFIGÉO est son outil central de notre communication. Rénové depuis juin 2006 il offre une interactivité plus forte entre les adhérents et l'association :

Les adhérents disposent désormais d'un espace réservé qui offre divers services :



Contacter l'AFIGÉO
Envoyer un message à l'AFIGÉO



Proposer un article



Proposer une actualité ou un événement



Annuaire des membres, pour en savoir plus sur l'entreprise ou l'organisme et connaître le représentant officiel auprès de l'AFIGÉO



Devenir correspondant régional
Moyen simple pour télécharger le formulaire de candidature, pour ceux qui souhaitent être présent localement, ou alimenter les pages dédiées au CR.



Espace adhérents Club-Export

Réservé aux adhérents du Club Export, en cours de création



Votre profil : Modifiez vos informations personnelles, personnaliser et changer votre mot de passe,



Profil de votre entreprise

insérer le logo de votre organisme, mettez à jour les infos relatives à votre organisme et au service comptabilité



News-letters : Consulter les Lettres de l'AFIGÉO, et les messages importants transmis aux adhérents. Possibilité d'inscrire jusqu'à 5 contacts de votre organisme qui recevront la Lettre de l'AFIGÉO.



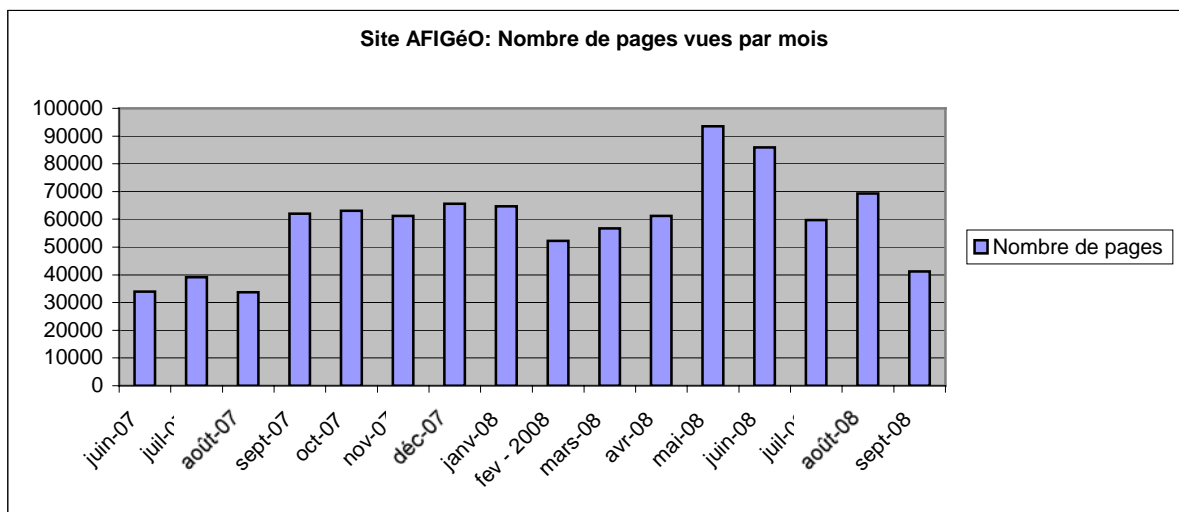
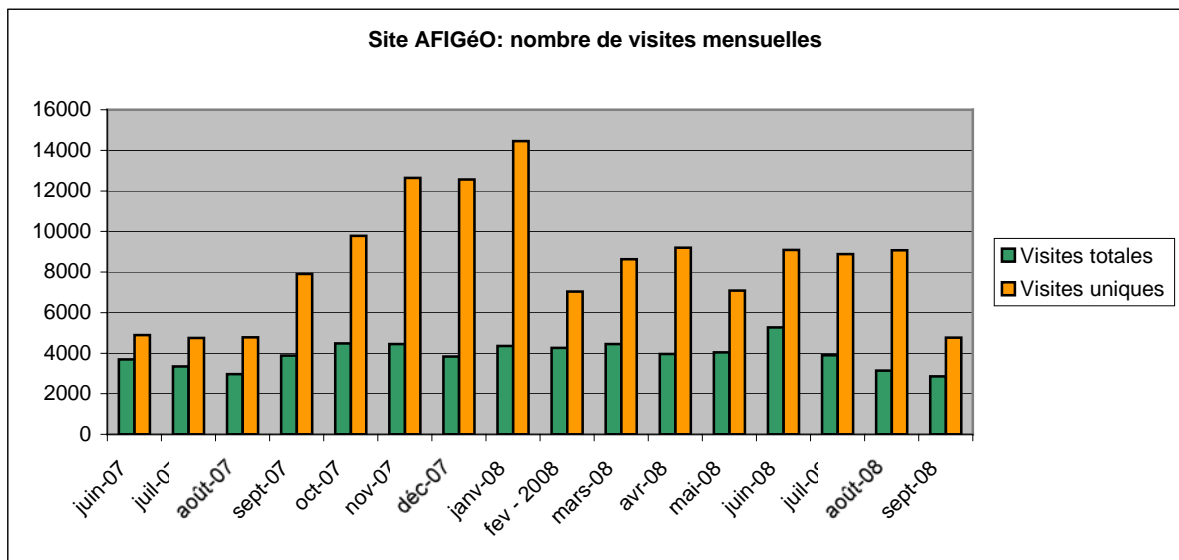
Résiliez votre compte

Le site offre de nouvelles rubriques:

- consultation de *l'annuaire des adhérents*
- Intégration de *l'annuaire des Géo-Entreprises*
- Les pages « *Infos Régions* » valorisent les actualités régionales et favorisent l'implication des correspondants régionaux de l'AFIGÉO qui alimentent ces pages.
- *Actualités / Evènements*: Associée à une carte des régions, cette rubrique permet de tout savoir sur l'actualité du secteur de l'information géographique ou sur les évènements qui l'animent en France mais aussi en Europe et à l'international.
- Pages dédiées aux « *Manifestations* » organisées par l'AFIGÉO et ses partenaires.

Les synthèses de manifestations, classées par année sont directement accessibles par le bandeau d'accueil. Pour chaque manifestation retrouvez l'ensemble des interventions, des documents de présentation et de synthèse.

Statistiques de fréquentation du site sur la période : juin 2007 – septembre 2008 :



1.6 Contribution de l'AFIGÉO à des médias du secteur

Le Président et le secrétaire général de l'AFIGÉO sont souvent sollicités pour témoigner sur la vitalité du secteur de la géomatique au sein de diverses revues spécialisées.




Le Président de l'AFIGÉO, Dominique Caillaud a rédigé l'édito du numéro de **Géoscience**, la Revue du BRGM consacrée aux "Terres virtuelles: les systèmes d'information géoscientifiques". Géosciences N°6, octobre 2007.



Le magazine suédois intitulé **Nordisk Geomatik** (Géomatique Nordique) traite de l'actualité géomatique pour l'ensemble des pays scandinaves. Un article sur la manifestation organisée par l'AFIGÉO sur la problématique de la formation continue en géomatique a été publié en 2007.



Le Président de l'AFIGÉO, Dominique Caillaud a rédigé un éditorial intitulé « Exploiter les richesses offertes par les SIG » du numéro de **Techni.Cités** qui a produit un dossier spécial sur « SIG : vecteur de modernisation » Techni.cités - N°149 - 8 mai 2008.



Yves Riallant, Secrétaire général d'AFIGÉO a rédigé un article "le point sur GMES" dans la revue éditée par l'Association française de topographie : **XYZ**. XYZ, N°115, juin 2008 - 2ème semestre.

2. L'EUROPE ET L'INTERNATIONAL

2.1 AFIGÉO représente la France au sein d'EUROGI

L'EUROGI (EUROpean umbrella Organisation for Geographic Information) est l'instance européenne de coordination dans le domaine de l'Information Géographique. L'AFIGÉO (par l'intermédiaire de Yves Riallant Secrétaire Général ou François Salgé Membre du CA) y représente la voix française et participe activement pour que notre secteur se développe de façon cohérente à l'échelle européenne.

- **Participation aux réunions des membres " Extra Members Meeting" - EMM**

- **les 26-27 octobre 2007 à Lisbonne, Portugal**

Cette réunion interne visait à rassembler les adhérents, stimuler leur investissement pour la définition des actions d'EUROGI. Les principaux sujets abordés sont : - le futur d'Eurogi, - le processus d'Inspire dans chacun des pays, - le réseau thématique eSDI-Net+ du programme de la Commission européenne eContentplus.

- **les 1er et 2 février 2008 à Rome**

Réunis à ROME à l'invitation de Mauro Salvemini son Président, les membres de l'Executive Committee ont travaillé à l'élaboration du programme de travail et entériné le budget 2008, ils ont examiné l'état des finances et fixé l'agenda des manifestations qui seront organisées au cours de cette année.

EUROGI est impliqué dans plusieurs projets européens (ESDI-NetPlus, EURADIN, EPSIPlus) et son investissement dans INSPIRE est vivement encouragé par le JRC (Join Research Centre).

- **Le 27 mars 2008 au Bureau GMES - DG Entreprise à Bruxelles (CE).**

- **Réunion Inspire organisée les 24 et 25 juin 2008 à Maribor - Slovénie.**

Placée sous le patronage de la présidence slovène de l'Union Européenne, la ville de Maribor et la commission européenne, la conférence INSPIRE 2008, première du nom, fait suite en fait à une quinzaine de conférences EC-GI&GIS originellement organisées pour suivre les travaux de recherche et développement financés par la commission européenne. Environ 340 personnes ont participé, venant de 40 pays, tous les pays de l'Union mais également des autres pays du monde (Japon, Australie, USA). Les conférences en séances plénières ont été en outre web-diffusées.

- **Comité exécutif d'EUROGI à Rome du 1er au 5 février 2008.**

La mission que s'est donné EUROGI "d'évangéliser" sur INSPIRE a reçu bon accueil. Le programme européen IDABC a été cité comme un sujet à regarder de près, ce programme considérant l'information géographique comme un facilitateur des services aux citoyens. EUROGI a écrit lors de cette réunion un message d'une page appuyant l'importance de l'information géographique dans l'administration électronique.

- **Atelier eSDI-Net+ : le réseau thématique européen, février 2008.**



Le projet eSDI-Net+ est financé par la CE dans le cadre du programme eContent+ et dans lequel EUROGI a la responsabilité du « work package 2 » sur les infrastructures locales de données spatiales (ILDS) et les bonnes pratiques.

L'objectif est de mettre en place un réseau européen des acteurs impliqués dans le développement et l'animation des ISDL, en organisant par exemple des ateliers nationaux. Pour la France, cette action s'inscrit dans le contexte des rencontres des dynamiques régionales dans le domaine de l'information géographique dont la 3^{ème} édition a eu lieu en juin 2008 à Strasbourg.

- **Journées, PPP4SDI – EU INDUSTRY DAY, les 6 et 7 décembre 2007 à Rome.**

Les partenariats publics-privés pour les infrastructures de données spatiales dans le contexte des e-gouvernements organisées à Rome (Italie)

Ce séminaire organisé par Eurogi avec le soutien de la Commission européenne, le Centre commun de recherche (JRC) avait pour but d'explorer la façon dont les PPP peuvent soutenir la construction d'infrastructures de données spatiales en Europe.

Yves Riallant, Secrétaire général de l'AFIGÉO a présenté pour la France, comme exemple de partenariat public/privé, le projet MAPEOS, mené par eco-emballage et les Maires de France et le Réseau Téria, mené par un groupement de géomètre.

2.2 Le Club Export de l'AFIGÉO

Regroupant des sociétés réunies pour une meilleure offre de service dans l'information géographique, le Club Export a pour objectif de promouvoir l'offre française à l'export et d'aider ses membres à construire des synergies pour développer leurs activités à l'international.

Le Bureau élu par l'Assemblée Générale du 29 mai 2008, se composait de :

Philippe Billot	CONSULTANT
Rafic Khouri	GEOEXPERT
Christophe Proudhom (sup. Emilie Leroy)	ESGT
Roberta Rufo (sup. Jean-Yves Garinet)	C.S.
François Salgé	DGALN - MEEDDAT

Les principales actions du Club Export sur la période 2007/2008 sont les suivantes :

- **Organisation de séminaires:**
 - Présentation des termes de référence de l'étude « marché international de l'Information Géographique », Avril 2008 en partenariat avec le Groupe de Travail International du CNIG
 - Organisation d'un séminaire sur le marché de la géomatique au Québec, septembre 2008.
- **Promotion du savoir faire français à l'international**
 - participation au Salon Africa GIS 2007 – du 17 au 21 septembre 2007 à Ouagadougou au Burkina Faso : organisation d'un pavillon français.
 - Mission à l'étranger : Session Algérie du 17 au 19 décembre 2007- Alger
 - Réception de délégations étrangères : Invitation en France de décideurs sud-coréens et japonais – Applications spatiales – du 5 au 9 novembre 2007- Paris
- **Organisation de la circulation de l'information et du partage d'expériences**
 - Réalisation d'un « catalogue produits »
 - Étude « marché mondial de l'information géographique Groupe International du CNIG/ISTED
- **Animation du réseau de partenaires institutionnels avec UbiFrance**
 - Réalisation plaquette thématique « Information Géographique » réalisée en collaboration avec le Ministère de l'Écologie, de l'Énergie, du Développement Durable et de l'Aménagement du Territoire.
 - Rencontres « plan d'actions sectoriels à l'exportation – TIC » - le 9 octobre 2007 à Sophia Antipolis
 - Formation des experts TIC des Missions économiques - 16 novembre 2007
- **Animation du réseau d'association travaillant à l'export :**
 - Signature d'un protocole avec les partenaires Russes
 - Accord de partenariat avec le Club Exportic et SPHERIS.
- **Les projets à venir en 2008-2009 :**
 - Rencontre Club Export AFIGÉO/Club Exportic le jeudi 30 octobre à Paris

- Mission collective de découverte du marché québécois du Club Export du 21 au 23 octobre.

En partenariat avec la Mission Economique de Montréal et l'Association de Géomatique Municipale du Québec (AGMQ). Cette mission est labellisée par Ubifrance et soutenue par le Ministère délégué au Commerce Extérieur.

- Mission itinérante "applications spatiales et information géographique" Corée du Sud et Japon - du 17 au 21 novembre 2008 avec Ubifrance.
- Mission préparatoire au salon Intergéo 2008- 30 septembre au 2 octobre à Brême (Allemagne) avec Ubifrance.

3. LES ACTIONS PAR POLE METIER

3.1 Le pôle entreprise /industrie

Ce pôle a pour objectif de valoriser le secteur économique français de l'information géographique. Pour répondre aux attentes des adhérents, le Vice Président en charge de ce pôle a initié une enquête auprès des entreprises pour identifier les actions prioritaires. Ce questionnaire a connu un vif succès et les résultats ont été présentés lors de la journée du pôle en décembre 2007.

Vice président : Rony GAL

Bureau constitué à l'occasion de la journée des pôles :

- Henri PORNON – IETI Consultant
- Lionel HENRY – Bentley Système
- Emmanuel MONDON – Ionic Software

• Site de référence : l'annuaire des géo-entreprises

L'annuaire des Géo-Entreprises est un outil au service des professionnels du secteur de l'information géographique qui ont la possibilité d'y référencer et d'y valoriser leur savoir-faire au travers d'une inscription auto-déclarative.

Il constitue l'observatoire des acteurs économiques qui font vivre la géomatique et témoigne de la vitalité économique du secteur en France. Plusieurs adresses sont disponibles pour accéder à l'annuaire et démultiplier son impact auprès des professionnels et du grand public : www.afigeo.asso.f ; www.georezo.net ; www.sig-la-lettre.com.

Un communiqué de presse à l'occasion de l'inscription de la 300^{ème} géo-entreprises dans l'annuaire a été largement diffusé. Inauguré en mai 2006, cet annuaire recense en septembre 2008 : **345 entreprises**.

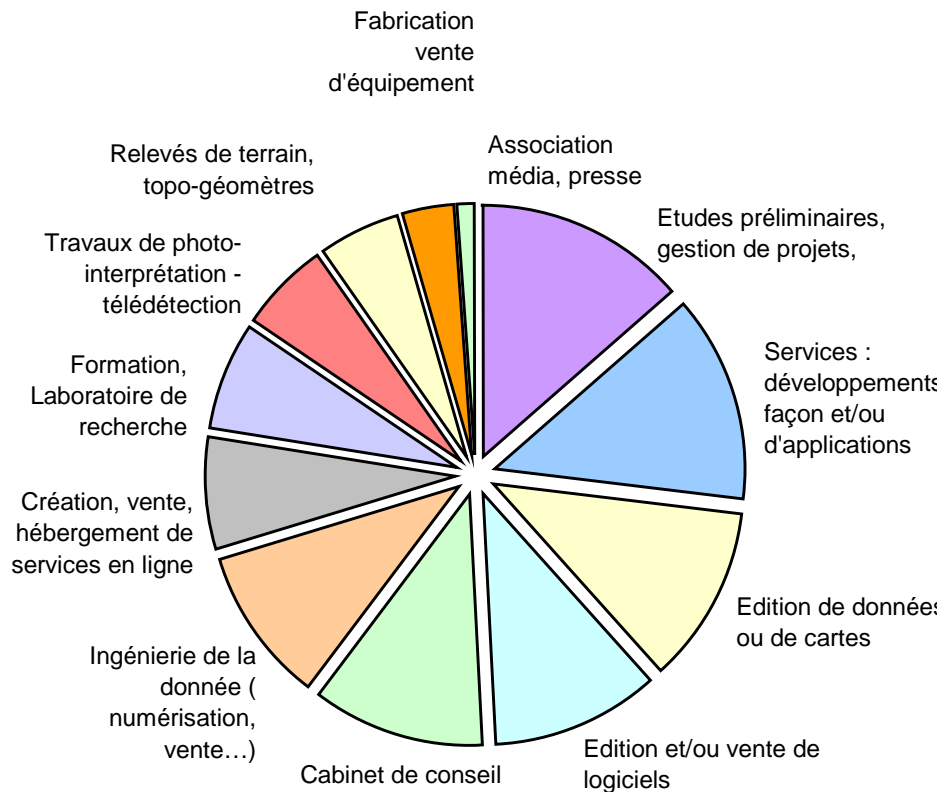
64 entreprises de l'annuaire adhèrent à l'AFIGÉO sur les 345 référencées.



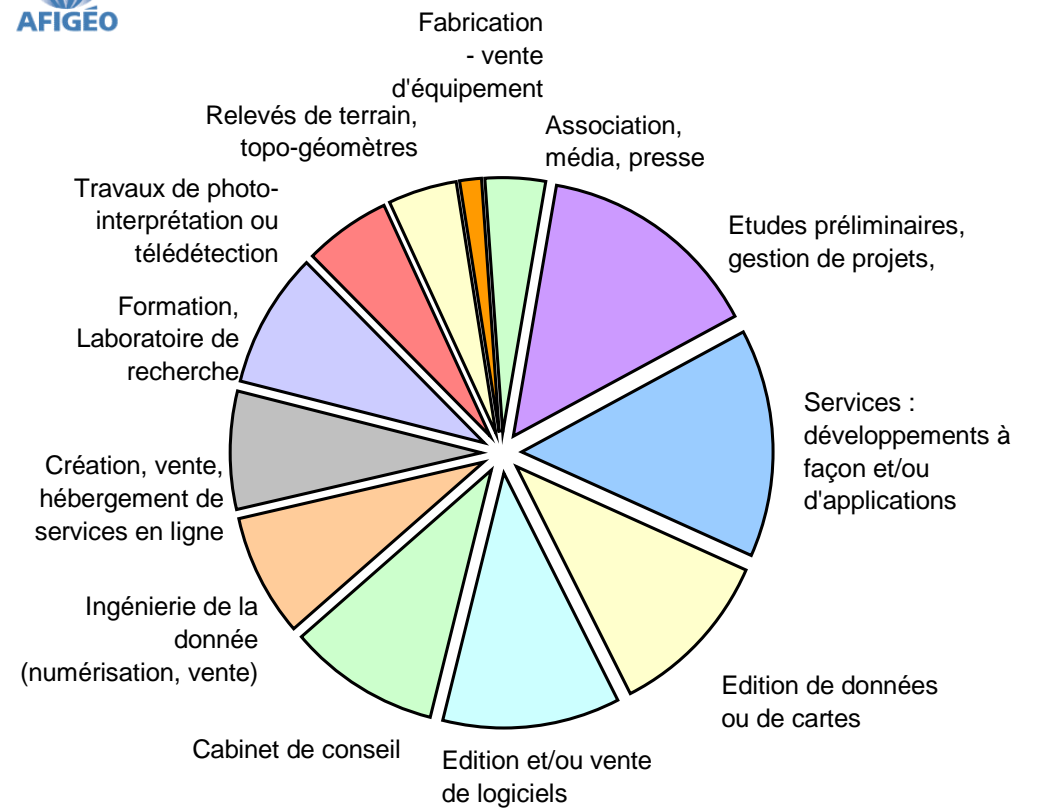
Rapport d'activité 2007-2008

Les graphiques ci dessous montrent bien que les adhérents AFIGÉO son représentatifs du secteur de l'information géographique en France, que ce spot en fonction des domaines d'activités ou des domaines d'applications.

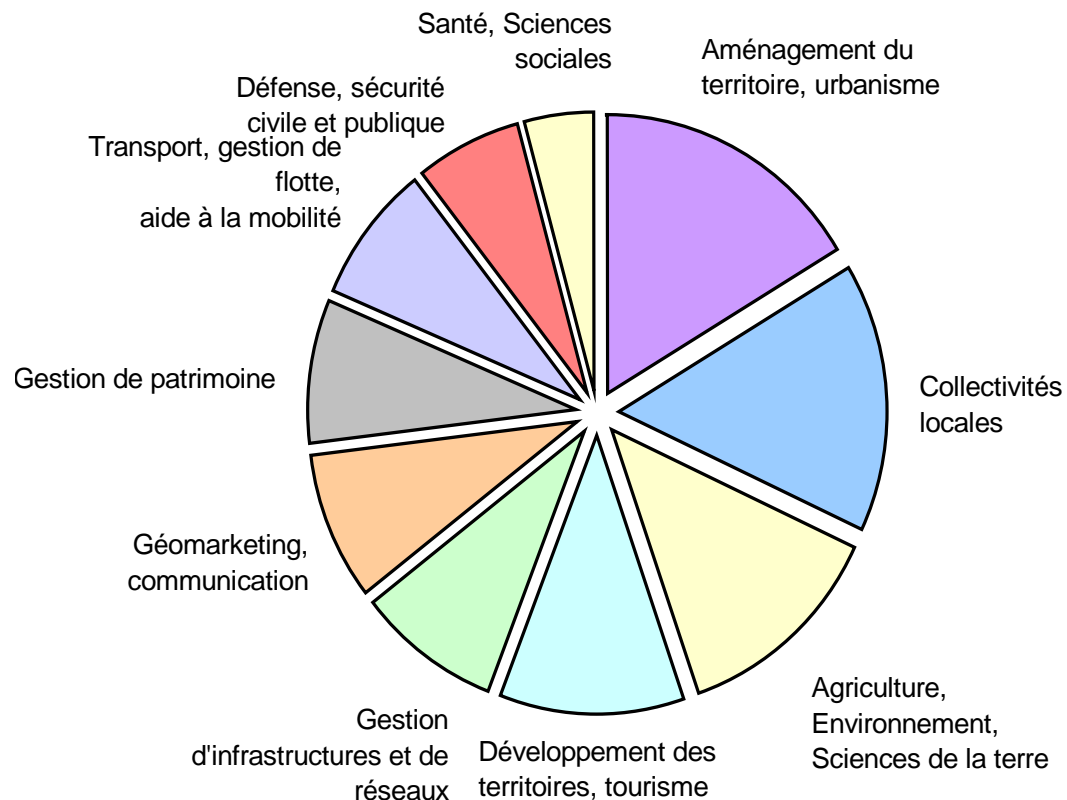
Domaine d'activités des Géo-entreprises



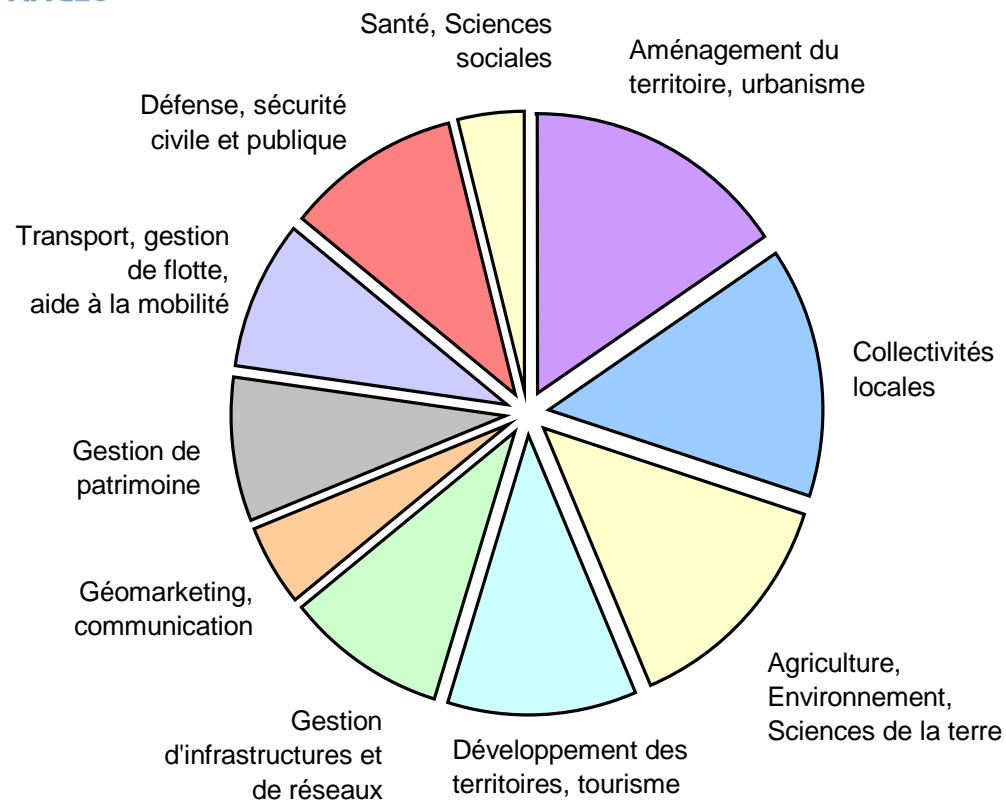
Domaine d'activités des Géo-entreprises adhérents à l'AFIGÉO



Spécialités des Géo-entreprises



Spécialités des Géo-entreprises adhérentes à l'AFIGÉO



- **Sponsor du site de l'AFIGÉO**

L'AFIGÉO propose prioritairement aux adhérents du pôle « entreprises » de devenir partenaires privilégiés de son site Internet: www.afigeo.asso.fr.

En 2008 : Esri France et Star Apic sont sponsors du site, le montant est de 1 000 euros HT/an pour avoir le logo cliquable sur la page d'accueil du site.

- **Manifestation AFIGÉO sur GMES au Géo-Evènement**

Les associations AFIGÉO et SPHERIS se sont associées pour organiser une conférence débat sur le programme européen « GMES, une ambition européenne au service du suivi des territoires », en avril 2008.

Initié en 1998, GMES est un ambitieux programme européen qui vise à doter l'Europe d'une capacité de "surveillance globale de l'environnement et de la sécurité", s'appuyant sur la mise en place de services opérationnels d'information environnementale.



L'année 2008 verra le démarrage des premiers services de base, notamment ceux répondant aux besoins de suivi des territoires. Cette conférence avait pour objectif d'informer et sensibiliser les acteurs locaux de ce secteur, qu'ils soient donneurs d'ordre en matière de gestion de

l'environnement ou fournisseurs de services aux collectivités. Toutes les interventions sont en ligne sur la page dédiée à cette manifestation sur le site d'AFIGÉO.

- **Participation de l'AFIGÉO aux manifestations du secteur**

- **L'AFIGÉO parrain de la journée OGC organisée par le BRGM, juillet 2007.**

Yves Riallant secrétaire Général de l'AFIGÉO a participé à cette journée.

- **Journée SIG 2007 organisée par Esri France au Palais des Congrès de Versailles, les 10 et 11 octobre 2007.**

L'AFIGÉO était présente au sein du **village partenaire** parmi plus de 50 exposants. L'occasion de faire connaître les actions de l'AFIGÉO auprès d'un public nombreux (1 300 participants). L'AFIGÉO remercie l'équipe d'Esri France pour son invitation à participer à ces journées qui permettent à l'AFIGÉO de rencontrer ses adhérents et de diffuser de l'information relative aux activités de l'association. Plus de 30 personnes se sont inscrites au Flash Info à cette occasion. L'AFIGÉO partenaire de ces journées a offert un an d'abonnement à la Lettre de l'AFIGÉO aux lauréats du Concours de poster.

- **Petit Déjeuner sur Galiléo organisé le 5 mars 2008 au CNES par SPHERIS.**

Cette réunion a permis de faire le point sur le projet Galiléo et d'en informer les adhérents. Didier Faivre, Chef du département navigation à l'Agence spatiale européenne (Direction "Télécommunications et navigation") a présenté les politiques industrielles et d'approvisionnement du programme et répondu à de nombreuses interrogations des participants.

- **Participation au Salon Géo-événement 2008**

En complément de l'organisation des Assises des géomaticiens le 1^{er} jour du Géo-Evènement, l'AFIGÉO était présente tout au long du salon, avec un stand bien situé

Bien placé devant la salle plénière, notre stand a été très visité, de nombreux contacts ont pu être pris, et nous avons eu le plaisir d'accueillir de nouveaux adhérents.



Des échanges très fructueux ont permis de faire connaître AFIGÉO, mais aussi grâce à nos amis Québécois venus en force, nous nous sommes enrichis de leur expérience.

Dominique Caillaud, Président de l'AFIGÉO, était présent au Géo-Évènement.

- **Journée organisée par Star-Apic le 23 septembre 2008.**

Yves Riallant et François Salgé étaient présents à cette journée qui a connu un vif succès. F. Salgé a remplacé D. Caillaud pour intervenir sur les partenariats autour de l'IG.

- **Etudes et analyses**

- **Guide de bonnes pratiques pour la rédaction d'appels d'offre en géomatique**

Partant du constat que les adhérents entreprises d'AFIGÉO sont parfois confrontés à des situations difficiles à gérer lors des mises en concurrence auxquelles ils participent: procédures longues, besoins peu ou pas formalisés, exigences excessives lors des tests... un groupe de travail s'est constitué autour de Henri Pornon – Ieti Consultant, pour réfléchir à mettre en oeuvre différentes actions pour aider les entreprises dans ce domaine.



La première action décidée en mars 2008 est l'élaboration et la diffusion d'un guide de bonnes pratiques sur les procédures des marchés publics (conseils sur l'élaboration de cahier des charges,...) à l'attention des maîtres d'ouvrages qui lancent des consultations dans le domaine de la géomatique et des sociétés qui y répondent. Au départ une enquête a été menée auprès de maîtres d'ouvrage et des entreprises : les résultats

de ces enquêtes ont été compilés et analysés par les membres du GT, qui s'est réuni 5 fois.

La dynamique et l'investissement de chacun a permis de finaliser la première version du guide en septembre 2008, la sortie est prévue pour le mois de novembre et sera l'occasion de mener des actions de communications spécifiques.

3.2 Le pôle formation/recherche

Ce Pôle est composé d'organismes de formations, d'étudiants, de chercheurs, mais aussi de professionnels, d'associations, ... etc. Il a pour mission de contribuer à une meilleure adéquation entre les formations et les métiers, entre le monde de la recherche et de l'industrie géo-spatiale tout en poursuivant les démarches en inter-réseau de reconnaissance des métiers.

Vice président : Michel KASSER, président de l'AFT, directeur de l'ENSG

Bureau constitué à l'occasion de la journée des pôles :

- Grégoire FEYT – Institut de Géographie Alpine
- Marc ISENMANN – Association GeoRezo.net
- Yves MEO; Communauté Urbaine de Marseille–Provence–Métropole
- Laurent POLIDORI, Directeur de l'ESGT – Membre du CA

• Site de référence : la refonte du site GEOFORM

Le calendrier initial (suite à la réunion début 2007) pour assurer la refonte du site n'a pas été respecté du fait d'un retard de financement dont AFIGÉO devait bénéficier en 2007. Seul le cahier des charges fonctionnel a pu être établi.

Une réunion s'est tenue le 22 avril 2008, en présence des principaux partenaires et adhérents d'AFIGÉO sur ce projet de refonte du site Geoform.

Les participants ont convenu de la forte attente des enseignants, des étudiants, mais aussi des professionnels vis à vis d'un tel site. Le site fonctionnera sur un système autodéclaratif de la part des responsables de formations.

La refonte du site repose sur 2 phases principales :

- La collecte de l'information et les moyens de cette collecte : Hélène Mathian (université Paris 1) a présenté le travail de recensement mené dans le cadre du GT formation du CNIG.
- La dissémination de l'information : quel choix technique ?
 - proposition 1 : un wiki, outil collaboratif qui évite d'investir trop de moyens humains et financiers dans le développement
 - proposition 2 : choix du modèle de l'annuaire des géo-entreprises.fr : www.géo-entreprises.fr

L'idée d'ouvrir le recensement de formations continues destinées à des professionnels est conservée, ainsi que des pages « ressources » dédiées à la reconnaissance des métiers, les débouchés et fiches de postes.

Le développement d'une de ces solutions devraient se faire en partenariat avec Georezo.net.

• Participation de l'AFIGÉO aux manifestations du secteur

• Participation aux commissions des grandes écoles

L'AFIGÉO participe officiellement à la coordination des quatre écoles d'ingénieurs spécialisées en sciences de l'information géographique.

* **ENSG** : Yves Riallant a participé aux Conseils de Perfectionnement de l'ENSG – l'Ecole Nationale des Sciences Géographiques et à une réunion sur le Master Géomatique associant 4 grandes écoles¹, le 26 juin 2007 à l'ENSG.

* **ESGT** : L'AFIGÉO participe aux Commissions Techniques annuelles de l'ESGT – l'Ecole Supérieure des Géomètres Experts située au Mans.

¹ Les 4 grandes écoles ENSG, ESGT, ESTP et l'INSA ont fait le point sur le Master Géomatique "Duby" qui est un master professionnel d'écoles d'ingénieur "essentiellement" destiné aux élèves étrangers, ouvert depuis 2005-2006. Le bilan est positif et la collaboration entre les écoles est très pertinente et porte ses fruits.

Mr Laurent Polidori, Directeur de l'ESGT a été nommé par le CNAM Chair de la géomatique, à ce titre il est chargé du développement de cette discipline à différentes échelles des territoires pour le compte du CNAM.

* **L'École Les Etablières** : L'AFIGÉO a été consulté en amont de la création d'une formation la Roche-sur-Yon le 20 septembre 2007.

Le Secrétaire Général d'AFIGÉO a été invité à participer au comité de pilotage du DEES Géomatique que va lancer l'école des métiers "Les Etablières" à la Roche-sur-Yon. Les objectifs de cette formation visent à faire acquérir des compétences techniques et méthodologiques pour définir, mettre en oeuvre et administrer des systèmes de gestion de données géographiques au sein des collectivités territoriales. Les DEES (Diplôme Européen d'Études Supérieures) sont des diplômes qui se préparent en un an après un Bac +2, mis en place par la FEDE (Fédération Européenne des Écoles).

- **Participation aux autres manifestations du secteur**

La 18ème édition du Festival International de Géographie s'est tenue du 4 au 7 octobre 2007 à Saint-Dié-des-Vosges, et portait cette année sur le thème *"La planète en mal d'énergies"* et le pays invité était la Roumanie, entrée dans l'Union Européenne depuis le 1er janvier 2007.



Yves Riallant a ouvert le cycle des conférences géomatiques avec un exposé portant sur « *Information géographique, surveillance et évaluation de l'environnement* ». Le stand d'AFIGÉO a accueilli de nombreuses présentations de laboratoires de recherche ou de professionnels. Ces démonstrations ont connu un vif succès.



L'AFIGÉO et l'ensemble des participants au Salon de la Géomatique ont l'honneur de recevoir sur leur stand des personnalités invitées au FIG ; Mme Edith Cresson et Mr Azouz Begag.



AFIGÉO a participé au Forum SIG Carto de l'ENSG le 7 Février 2008.

Le "forum SIG-carto 2008 portera sur : *"les nouveaux modes de transport"*. Lieu de rencontres organisées autour des thèmes de la cartographie, du GPS et de la photogrammétrie, ces forums sont l'occasion d'échange entre professionnels et étudiants, chargés de l'organisation du forum.

Les étudiants du Master Silat ont organisé un Géo-Séminaire sur "GéoWeb 2.0 : Vers des SIG collaboratifs ?" le 13 mars 2008 à Montpellier sur le campus de Supagro (ex INRA-ENSAM), AFIGÉO est partenaire de la manifestation et Yves Riallant est intervenu.

- **Recherche : constituer un Géoïde à la française.**

L'AFIGÉO a participé à la réunion du 4 septembre 2007, sur les Pôles de compétitivité organisée par le CNIG dans le cadre du Groupe de travail "Formation/Recherche".

Présent au colloque organisé par SAGEO- SIGMA CASSININ à Montpellier le mardi 24 juin 2008, Yves Riallant secrétaire général de l'AFIGÉO a pu rencontrer Michel Mainguenaud et travailler sur le projet de constitution du géoïde à la Française.

- **Démarche de reconnaissance des métiers**

- **Pages dédiées sur le site de Georezo.net**

Les nombreuses actions menées par AFIGÉO – Georezo.net et le CNIG en matière de reconnaissance des métiers de la géomatique sont à présent valorisée au sein du site de Georezo.net

- [page dédiée à la Démarche METIERS \(a\)](#),
- [Accéder à la page dédiée à la Démarche METIERS \(b\) sur le site de Georezo.net](#)

Ces pages recensent les documents et les liens existants en matière de référentiels métiers, fiches métiers, fiches d'emplois-type dans les domaines de la géomatique, des SIG, de la cartographie, de la topographie, des bases de données ou de la géographie.

- **Rencontre avec l'ONISEP**

Le 7 janvier, Mme Mamigonian Nicole, rédactrice au Département Editions et service de publication a rencontré l'AFIGÉO, afin de produire une fiche métier, formatée Onisep, qui sera intégrée dans leur repertoire national. De plus, une édition spéciale de la revue "infosup" en avril consacrée aux études dans les sciences humaines, devrait également présenter ce métiers..

- **Rencontre avec l'ANPE**

L'AFIGÉO a rencontré l'ANPE au sujet de la Fiche ROME "spécialiste de l'information géographique". Mme Pariselle, de la Direction Générale de l'ANPE a fait part du nouveau retard pris dans la diffusion du futur repertoire opérationnel des métiers: le ROME. Annoncé en effet pour 2008, lors des assises des géomaticiens 2007, le ROME comportant une fiche dédiée à la géomatique sera finalement diffusé en 2009. L'AFIGÉO a fait part de nombreuses remarques sur le risque d'obsolescence de cette fiche réalisée avec le Georezo.net en 2003, et également du mécontentement de la communauté géomatique sur le manque de réactivité de l'ANPE sur ce dossier.

- **Etude sur la formation continue en géomatique**

Suite à l'organisation des Assises des Géomaticiens, le 3 avril 2007 lors du Géo-Evènement, l'AFIGÉO diffuse la synthèse sur la formation continue en information géographique depuis décembre 2007.

Ce rapport est le fruit:

- Des interventions présentées lors des Assises des Géomaticiens,
- des résultats qualitatifs et quantitatifs des enquêtes menées au mois de février-mars 2007 auprès des organismes de formation continue (offre) et de la communauté des géomaticiens (demande.)
- Autres sources d'information issues d'entretiens et recherches sur internet.

Nous adressons nos vifs remerciements à l'ensemble des participants, et partenaires qui ont permis la réalisation de cette synthèse.

Cette synthèse remporté un vif succès depuis sa diffusion le mois dernier: **cette synthèse a été téléchargée à plus de 800 reprises!** sur la formation continue en information géographique.



Consulter la page dédiée aux [Assises - rubrique "Manifestations" du site de l'AFIGÉO](#)

3.3 Le pôle des usages / utilisateurs

Le pôle des usages rassemble les têtes de réseau « métier », les collectivités territoriales, les utilisateurs de l'information géographique et cherche à promouvoir tous les usages, en cherchant à porter un discours politique. L'AFIGÉO reflète l'analyse de leurs besoins et vise à améliorer la connaissance des actions menées localement : missions des collectivités, mutualisation de données, d'actions, ...etc.

Vice président :

- Denis Delerba - animateur national du Groupe de Travail SIG/Topo de l'AITF.

Bureau constitué à l'occasion de la journée des pôles :

- Jacques Cossalter – RGD 73 –74 – Vice président d'AFIGÉO en charge des correspondants régionaux
- Hervé Halbout – Halbout Consultant
- François Salgé – DGALN – MEEDDAT – membre du CA d'AFIGÉO

- **Site de référence : rubrique « Info-régions »**

Cet espace sur le site d'AFIGÉO est traité de l'actualité des régions. Les correspondants régionaux ont un accès direct pour alimenter cette page qui leur est dédiée. Toutes les informations relatives aux structures d'animation et de mutualisation de données à l'échelle régionale figurent dans ces pages...

- **Manifestations organisées par l'AFIGÉO**

- **Les 3èmes rencontres des dynamiques régionales, juin 2008**

Les 3èmes rencontres des dynamiques régionales en information géographique à Strasbourg, les 5 et 6 juin 2008, ont été organisées avec le soutien du Conseil Régional d'Alsace et de CIGAL « Coopération pour l'Information Géographique en Alsace ».



La présence d'élus tout au long de ces journées (D.Caillaud, Député de Vendée et Président d'AFIGÉO, M. Jung, Conseillère régionale et Président de CIGAL, et F. Bouchard Directeur des Services de la Région Alsace) témoigne de leur vif intérêt pour cette manifestation, qui rassemble acteurs de la géomatique des collectivités territoriales et des services

déconcentrés de l'Etat.

Ces journées étaient animées par Françoise de Blomac, rédactrice en chef de SIG la Lettre.

Comme chaque année, la première journée était consacrée au bilan des plates formes de mutualisation de données à l'échelle des régions, mais aussi à l'articulation et la complémentarité des différents échelons: régions, départements... La deuxième journée a abordé les aspects plus thématiques et opérationnels des plates formes de mutualisation, ainsi que leurs articulations avec les politiques nationales de l'information géographique.

Ces 3° rencontres ont été un réel succès, grâce à une organisation parfaite de nos partenaires et à la qualité des interventions: plus 130 participants et 20 régions de métropole et d'Outre mer représentées!

La visite au Parlement Européen a été l'occasion pour Dr W. STEINBORN Bureau GMES Commission Européenne, DG Entreprises de réaliser une présentation sur les enjeux européen de l'information géographique.



Toutes les interventions et les actes des rencontres sont en ligne sur le site d'AFIGÉO, dans la rubrique Manifestations 2008.

- **4èmes rencontres des dynamiques régionales 2009-2010**

Au vu du succès et de l'intérêt du monde de la géomatique pour ces rencontres, qui ont drainé plus de 130 participants à Strasbourg, le Conseil d'administration et les représentants du pôle des usages de l'AFIGÉO proposent d'organiser ces rencontres à un rythme annuel plutôt que tous les 18 mois comme cela était le cas. Suite à la réception de 2 candidatures pour accueillir les prochaines rencontres, le CA d'AFIGÉO a décidé d'organiser :

- les 4èmes rencontres en Région Nord-Pas-de-Calais (Lille) : PPIGe / EPF / CR NPDC, en juin 2009.
- les 5èmes rencontres en Région Centre (Orléans): Initiative CR État/Région, en juin 2010.

- **Les Forum de sensibilisation des élus en région, avril 2008**

Au sein du pôle usage, un groupe de travail composé de, Jacques Cossalter (RGD 73-74), Hervé Halbout (consultant), Jean Poulit (conseil) et François Salgé (DGALN) s'est constitué pour élaborer un programme de sensibilisation des élus, qui seraient mis en œuvre dans différentes régions sur le thème : "Information géographique et développement durable".

A l'occasion des Assises des géomaticiens en ouverture du Géo-evènement 2008, le GT a procédé à une présentation de la version 1 de ce programme de sensibilisation, afin de recueillir de la part des participants des remarques sur ce discours qui se veut politique et non technique.

- **Participation de l'AFIGéo aux manifestations du secteur**

- **Les rencontres de l'innovation publique et de l'administration électronique - INOP 2007 à Nantes.**

En septembre 2007, Yves Riallant, secrétaire Général de l'AFIGÉO a animé une table ronde sur le thème: "SIG : quelle stratégie et méthodologie pour sa communauté de communes ?".

- **Les 3èmes ECOTOP organisées par Eco-Emballage, octobre 2007.**

Placé sous les hauts patronages du ministère de l'Ecologie, du développement et de l'Aménagement durable et du Ministère de l'Economie, ces 3èmes ECOTOP organisés par Eco-Emballage en partenariat avec l'Association des Maires de France, ont récompensé des collectivités territoriales qui ont mené à bien des démarches d'optimisation et des entreprises qui ont développé avec succès une démarche de prévention de leurs emballages.

- **Table ronde au Salon des Maires, novembre 2007**

Le SPDG, en partenariat avec l'AFIGÉO et l'AITF ont organisé une table ronde au Salon des Maires et des Collectivités Locales, le 21 novembre 2007, sur les thème suivant: *"Relations entre opérateurs et les villes pour les SIG des réseaux souterrains"*. Mr Dominique Caillaud a participé à la conclusion de la table ronde. Cette table ronde a réuni une cinquantaine de participants.

- **4ème Forum de l'AFT le 27 mars 2008 à Cachan - Val-de-Marne.**

L'Association française de topographie - AFT – a organisé avec l'Ecole spéciale des travaux publics (ESTP) son 4ème forum de Topographie sur le thème "XYZ et SIG: vers la généralisation de la 3D", le 27 mars 2008. L'AFIGÉO a participé à l'exposition et a tenu un stand d'information sur ses activités.

- **Adresses postales : la DGE consulte l'AFIGÉO et organise une table ronde**

L'AFIGÉO a été sollicité par Le Conseil Général des Technologies de l'Information (CGTI) - MINEFI pour faire part de ses avis sur les questions de l'adresse le 23 octobre 2007, dans le cadre de la réalisation d'une étude sur la problématique du système d'adresse universel.

Le CGTI a remis son rapport à la DGE – Direction Générale des Entreprises, et a invité l'AFIGÉO à participer à une table ronde le 21 avril 2008.

L'ordre du jour se portait sur : les perspectives du système des adresses postales suite au rapport de CGTI intitulé "enjeux et perspectives d'amélioration du système des adresses postales". Marc Leobet - chargé de mission au CNIG a présenté INSPIRE et l'intérêt de la mobilisation des acteurs autour des spécifications. Il s'inscrit dans la continuité des travaux que le Ministère de l'industrie avait engagés en 2004 afin de favoriser les synergies entre les acteurs de la filière postale.

L'AFIGÉO était représentée par G. Bertrand (Urbatique), H. Halbout (Consultant), E. Ladurelle-Tikry et F. Slagé (DGALN).

- **Les ateliers du PUCA - MEEDDAT**

Au sein du MEEDDAT, le PUCA (Plan Urbanisme Construction Architecture) a pour objectif principal de défricher des domaines de connaissances en développant des programmes de recherche dans le domaine de l'Architecture et de l'Urbanisme. Chaque atelier regroupe plusieurs acteurs dont AFIGÉO pour réfléchir sur l'apport et l'usage de l'information géo localisée dans la connaissance des territoires.

La synthèse de ces très riches débats est disponible sur le site du ministère, au terme des 5 sessions prévues, un compte rendu sera en ligne sur le site d'AFIGÉO, et une collaboration peut déjà être envisagée avec le PUCA pour faire suite à ces travaux.

- **Lancement des Assises du numériques en mai 2008**

Dans le cadre de la mise en palce d'un secrétaire dédié au TIC au sein du Gouvernement, les Assises du numérique sont organisées le 29 mai 2008 à l'Université Paris – Dauphine. Dominique Caillaud a participé à l'atelier 6: sur « La modernisation administrative et les TIC : Administration électronique », dont l'introduction sera réalisée par André Santini, secrétaire d'Etat chargé de la fonction publique.

- **Les Assises de l'ingénierie territoriale de l'AITF en juin 2008 à Nantes**

"Nantes 2008: L'expertise locale au service de l'action globale". Yves RIALANT - Secrétaire général de l'AFIGÉO a participé à l'Atelier 12 portant sur *"Quelles articulations SIG entre le contexte local et le contexte national ou européen?"*.

- **Rencontre de l'AFIGéo avec les réseaux thématiques**

- **L'AFIGÉO et les géomaticiens des conseils régionaux**

Le 17 septembre 2007, dans les locaux de l'Association des Régions de France à Paris l'AFIGÉO a participé à la 3^{ème} réunion du Groupe de travail professionnel SIG des régions françaises.

L'objectif était de présenter les actions menées par l'AFIGÉO dans le cadre de ses 3 pôles et de rappeler les enjeux de la Directive INSPIRE. Le bilan des dynamiques régionales de mutualisation de données réalisé suite à l'organisation des 1^{ères} et 2^{èmes} rencontres sur ce thème, a été distribué à chacun des participants.

17 régions étaient représentées, principalement par les responsables SIG des conseils Régionaux.

Cette présentation a été l'occasion de débattre de l'intérêt de l'adhésion des Régions à l'AFIGÉO, ce qui a porté ses fruits au vue de l'évolution des adhésions des Conseils régionaux en 2008.

En 2005, 2 régions françaises sur 26 (avec les DOM TOM) sont adhérentes à l'AFIGÉO.

En 2007, 6 régions au total adhèrent à l'AFIGÉO, en 2008, l'AFIGÉO regroupe plus de 10 régions au sein du pôle usage.

Par ailleurs, de nombreuses structures d'animation et de mutualisation régionales sont adhérentes à l'AFIGÉO.

- **L'AFIGÉO est partenaire du Club Géomatique de la FNAU.**

La Fédération Nationale des Agences d'Urbanisme invite l'AFIGÉO à participer à ses réunions dans l'objectif de mieux se connaître, et d'échanger sur les démarches respectives. L'AFIGÉO assure la diffusion des informations relatives à ce Club et aux agences d'urbanisme en matière de géomatique. Cette année, l'AFIGÉO participera activement au Congrès des Agences d'urbanisme organisé au Havre en octobre 008.

- **L'AFIGÉO rencontre avec le Gouvernement de Nouvelle-Calédonie.**

Mr Guillard, Chef du service de la géomatique et de la télédétection au sein du Gouvernement de Nouvelle Calédonie, en visite à Paris en février 2007 a rencontré le secrétariat général de l'AFIGÉO. Le Gouvernement de la Nouvelle-Calédonie compte environ 20 services : Le service de la géomatique et de la télédétection est intégré depuis 2 ans à la Direction des Technologies et des Services de l'Information : DTSI.

- **L'AFIGÉO a rencontré la Caisse des dépôts et consignment**

En octobre 2007 Yves Riallant a rencontré Mr Cédric Verpeaux, Chef de projet au département Développement Territorial et Réseau à la caisse des dépôts et Charlotte Ullmann, responsable de la coordination des partenariats qui anime également l'[OTEN \(Observatoire des Territoire Numériques\)](#). L'objectif étant d'envisager de futures collaborations entre les deux structures.

Les contacts se sont poursuivis, avec Cédric Verpeaux et l'AFIG2o a eu l'occasion de lui faire part de l'organisation des 3^{èmes} rencontres des dynamiques régionales auxquelles Mr Verpeaux devaient participé.

- **Etudes et analyses**

- **Synthèse des 2^{èmes} rencontres des dynamiques régionales en information**

Fin 2007, l'AFIGÉO, avec beaucoup de retard et en accord avec les principaux intervenants aux 2^{èmes} rencontres des dynamiques régionales en information géographique des 14 et 15 décembre 2006 à Marseille (organisées par AFIGÉO, Crige Paca, SIG LR et la Région Paca) a diffusé la synthèse des débats qui ont eu lieu lors des tables rondes qui portaient sur:

- Le bilan et les évolutions des plates formes d'animation régionale,
- Table ronde: entre le local et le national, les projets «horizontaux» et «verticaux», quelle place pour les dynamiques régionales en France?
- Table ronde: Quelles seront les articulations à mettre en oeuvre entre le Géoportail et les géoportails régionaux?

Cette synthèse a bénéficié d'un soutien financier de la DRAST - Ministère de l'écologie, du développement et de l'aménagement durables, dans le cadre d'une convention annuelle (07 AFIS 003).

• **Rapport sur les des travaux hydrographiques réalisés par le SHOM**

L'AFIGÉO a participé à un voyage de presse organisé par le Service Hydrographique et Océanographique de la Marine le 8 octobre 2007 à bord du Beautemps-Beaupré - un navire de campagnes d'océanographie et d'hydrologie, basé à Toulon avant de repartir en mission dans l'océan Indien.

Le dossier réalisé à la suite de cette visite tente de valoriser l'ensemble des travaux cartographiques du SHOM, à travers ses 3 principales missions, qu'il assure en tant que:

- Service hydrographique national
- Service de la défense
- Soutien aux politiques publiques maritimes

• **Le réseau des correspondants régionaux**

En 2008, les correspondants régionaux de l'AFIGÉO sont au nombre de 24 et ils couvrent 20 régions de France métropolitaine et d'outre-mer. Jacques Cossalter, Vice Président de l'AFIGÉO est en charge de l'animation du réseau des Correspondants régionaux.

• **4 nouvelles candidatures validées sur la période 2007-2008**

- Basse-Normandie: Hervé HALBOUT, Halbout consultant
- Champagne-Ardenne : Sébastien VIAL – CFPPA
- Franche Comté : Hervé BOUILLON – SIDEC du Jura.
- Languedoc-Roussillon : Silvan COSTE - animateur de SIG LR

• **Animation du réseau : organisation de deux réunions**

Jacques Cossalter, a organisé avec le soutien de Gilles Troispoux, du Certu de Lyon, tous deux CR de la région Rhône Alpes une réunion le 27 juin 2007 au CERTU de Lyon.

A l'ordre du jour:

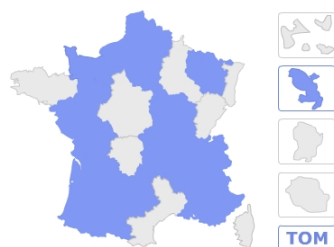
- Présentation personnelle de chaque représentant régional,
- Politique et objectifs 2007 des actions des correspondants régionaux de l'Afigéo,
- Méthode et organisation pour la mise en place des actions 2007.

Plus de 10 correspondants régionaux ont participé à cette première réunion annuelle.

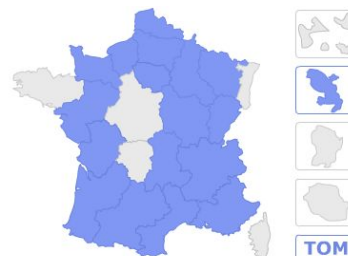
Jacques Cossalter, a organisé une nouvelle réunion le 16 janvier 2008 sur invitation de Michel Hénin à l'IAURIF, Correspondant régional pour l'Île de France.

Les Correspondants régionaux présents ont fait le point des actions menées au sein des régions pour mieux faire connaître l'AFIGÉO et ont évoqué le souhait de contribuer à l'élaboration du programme des "forums en région" à destination des élus pour les sensibiliser à l'intérêt de la géomatique dans le cadre de la gestion de leurs territoires.

Le Réseau des CR en 2007



Le réseau des CR fin 2008



Le réseau des « correspondants régionaux de l'AFIGÉO » :

AUVERGNE	Nathalie DEJOUR	DECIGIS	Consultante en géomatique
AQUITAINE	Pierre MACE	GIP ATGERI	Directeur
BASSE NORMANDIE	Hervé HALBOUT	Halbout Consultant	Directeur
BOURGOGNE	Henri PORNON	IETI Consultant	Président Directeur Général
CHAMPAGNE- ARDENNE	Sébastien VIAL	CFPPA	Enseignant
FANCHE-COMTE	Hervé BOUILLIOD	SIDEC du Jura	Responsable
HAUTE NORMANDIE	Jean-François MARY (*)	Groupe Hospitalier du Havre	
ILE DE FRANCE	Michel HENIN	IAURIF	Resp du service IG
LANGUEDOC - ROUSSILLON	Silvan COSTE	SIG LR	Animateur
LORRAINE	Didier GUELLE	SNEPPIM	
LORRAINE	Lucien FAILLY	Association EGEE	Conseiller EGEE
MIDI PYRENEES	Jean Odon CENAC	Services Géographiques	
MIDI PYRENEES	Laurent PLAINECASSAGNE	Assemblée Pyrénéenne d'Economie Montagnarde	
NORD-PAS DE CALAIS	Joël TIGNON	Région Nord Pas De Calais	
NORD-PAS DE CALAIS	Christophe BURY	Région Nord Pas De Calais	
PAYS DE LA LOIRE	Jean YERCHOFF	CU Nantes	Direction des Informations Géographiques
PICARDIE	Cédric ANSARD (*)	Conseil Régional de Picardie	
POITOU-CHARENTES	Emmanuel CAPELLI	IAAT	
PACA	Yannick DANIEL	Conseil Général du Var	Direction des routes
PACA	Philippe ROSSELLO	INRA	Ingénieur géomaticien
RHONE ALPES	Gilles TROISPOUX	CERTU	Chargé de mission
RHONE ALPES	Jacques COSSALTER	RGD 73-74	Directeur Général
NOUVELLE CALEDONIE	Bruno GRANGER (*)		
MARTINIQUE	Jean-Raphaël GROS- DESORMEAUX (*)	Université Antilles- Guyane	Allocataire de recherche, enseignant